

แผนพัฒนาท้องถิ่น(พ.ศ.2566-2570)
เพิ่มเติม ครั้งที่ 2/2567



ประกาศองค์การบริหารส่วนตำบลสระบัวพระยา
เรื่อง การใช้แผนพัฒนาท้องถิ่น (พ.ศ.๒๕๖๖ - ๒๕๗๐) เพิ่มเติม ครั้งที่ ๒/๒๕๖๗

ด้วยองค์การบริหารส่วนตำบลสระบัวพระยา ได้จัดทำแผนพัฒนาท้องถิ่น (พ.ศ. ๒๕๖๖ -๒๕๗๐) เพิ่มเติม ครั้งที่ ๒/๒๕๖๗ ตามระเบียบกระทรวงมหาดไทยว่าด้วยการจัดทำแผนพัฒนาขององค์กรปกครองส่วนท้องถิ่น พ.ศ. ๒๕๔๘ และแก้ไขเพิ่มเติมถึง (ฉบับที่ ๓) พ.ศ. ๒๕๖๑ โดยผ่านความเห็นชอบจากสภาองค์การบริหารส่วนตำบลสระบัวพระยา ในการประชุมสภา ฯ สมัยสามัญ สมัยที่ ๒ ครั้งที่ ๑/๒๕๖๗ เมื่อวันที่ ๑๓ พฤษภาคม ๒๕๖๗

อาศัยอำนาจตามความในระเบียบกระทรวงมหาดไทยว่าด้วยการจัดทำแผนพัฒนาขององค์กรปกครองส่วนท้องถิ่น พ.ศ. ๒๕๔๘ และแก้ไขเพิ่มเติมถึง (ฉบับที่ ๓) พ.ศ. ๒๕๖๑ ข้อ ๒๒ จึงขอประกาศใช้แผนพัฒนาท้องถิ่น (พ.ศ. ๒๕๖๖ -๒๕๗๐) เพิ่มเติม ครั้งที่ ๒/๒๕๖๗ มาเพื่อทราบโดยทั่วกัน และรายละเอียดปรากฏตามเอกสารแนบท้ายนี้

จึงประกาศมาให้ทราบโดยทั่วกัน

ประกาศ ณ วันที่ ๑๗ เดือน พฤษภาคม พ.ศ. ๒๕๖๗

(นายชูชาติ ยางนอก)

นายกองค์การบริหารส่วนตำบลสระบัวพระยา

คำนำ

การจัดทำแผนพัฒนาท้องถิ่น (พ.ศ.๒๕๖๖- ๒๕๗๐) เพิ่มเติม ครั้งที่ ๒/๒๕๖๗ ขององค์การบริหารส่วนตำบลสระบัวพระยา อำเภอครบุรี จังหวัดนครราชสีมา ดำเนินการตามระเบียบกระทรวงมหาดไทย ว่าด้วยการจัดทำแผนพัฒนาขององค์กรปกครองส่วนท้องถิ่น (ฉบับที่ ๓) พ.ศ. ๒๕๖๑ เพื่อใช้กำหนดทิศทางและเป้าหมายในการพัฒนาท้องถิ่นโดยได้จัดทำให้สอดคล้องกับสภาพปัญหา ความต้องการของประชาชน และศักยภาพของท้องถิ่นสอดคล้องกับนโยบายของรัฐบาล แผนพัฒนาเศรษฐกิจและสังคมแห่งชาติ ฉบับที่ ๑๓ (พ.ศ.๒๕๖๖-๒๕๗๐) ยุทธศาสตร์การพัฒนาจังหวัด อำเภอ คณะผู้บริหาร และแผนพัฒนาฉบับนี้ได้จัดทำเพื่อเป็นแนวทางในการจัดทำข้อบัญญัติงบประมาณรายจ่ายประจำปี ให้สามารถพร้อมที่จะนำไปปฏิบัติและสามารถใช้ในการประสานแผนการพัฒนาท้องถิ่นได้อย่างมีประสิทธิภาพและเกิดประสิทธิผล ตามนโยบายที่คณะผู้บริหารมุ่งหวังที่จะให้เกิดการพัฒนาในท้องถิ่น

องค์การบริหารส่วนตำบลสระบัวพระยา ขอขอบคุณทุกส่วนที่ได้ให้ความร่วมมือในการจัดทำแผนพัฒนาท้องถิ่น (พ.ศ.๒๕๖๖- ๒๕๗๐) เพิ่มเติม ครั้งที่ ๒/๒๕๖๗ ประชาคมท้องถิ่น ประชาชนทั้ง ๑๐ หมู่บ้าน และส่วนราชการในตำบล หวังเป็นอย่างยิ่งว่า แผนพัฒนาท้องถิ่น (พ.ศ.๒๕๖๖- ๒๕๗๐) เพิ่มเติม ครั้งที่ ๒/๒๕๖๗ ขององค์การบริหารส่วนตำบลสระบัวพระยา ฉบับนี้ จะเป็นประโยชน์ในการนำไปพัฒนาตำบลต่อไป

คณะกรรมการพัฒนาองค์การบริหารส่วนตำบลสระบัวพระยา
พฤษภาคม ๒๕๖๗

สารบัญ

เรื่อง		หน้า
บทนำ		๑ - ๓
ส่วนที่ ๑	สภาพทั่วไปและข้อมูลพื้นฐาน	๔ - ๑๒
ส่วนที่ ๒	ยุทธศาสตร์องค์การบริหารส่วนตำบลสระวานพระยา นโยบายการพัฒนาจังหวัดนครราชสีมา นโยบายการพัฒนาของคณะผู้บริหารท้องถิ่น การนำแผนพัฒนาท้องถิ่นไปสู่การปฏิบัติ	๑๓ - ๑๙ ๒๐ - ๒๖ ๒๗ ๒๘
ส่วนที่ ๓	บัญชีสรุปโครงการพัฒนา รายละเอียดโครงการแผนพัฒนาท้องถิ่น (พ.ศ. ๒๕๖๖ - ๒๕๗๐) เพิ่มเติม ครั้งที่ ๒/๒๕๖๗ บัญชีสรุปโครงการพัฒนาที่เกินศักยภาพ รายละเอียดโครงการพัฒนาที่เกินศักยภาพ	๒๙ - ๓๒ ๓๓ - ๘๐ ๘๑ ๘๒ - ๑๓๔
ส่วนที่ ๔	การติดตามและประเมินผล	๑๓๕ - ๑๔๒

บทนำ

๑.๑ ลักษณะของแผนพัฒนาท้องถิ่น

แผนพัฒนาท้องถิ่น หมายถึง แผนพัฒนาเศรษฐกิจและสังคมขององค์กรปกครองส่วนท้องถิ่น ที่สอดคล้องกับแผนยุทธศาสตร์การพัฒนา อันมีลักษณะเป็นการกำหนดรายละเอียดแผนงาน/โครงการพัฒนาที่จัดทำขึ้นสำหรับงบประมาณแต่ละปี ซึ่งมีความต่อเนื่องและเป็นแผนก้าวหน้าครอบคลุมระยะเวลาห้าปี โดยมีการทบทวนเพื่อปรับปรุงเป็นประจำทุกปี

แผนพัฒนาท้องถิ่น เป็นการแปลงแผนยุทธศาสตร์การพัฒนาไปสู่การปฏิบัติโดยมีหลักคิดที่ว่า ภายใต้ยุทธศาสตร์การพัฒนาหนึ่งๆจะมีแนวทางการพัฒนาได้มากกว่าหนึ่งแนวทาง และภายใต้แนวทางการพัฒนาหนึ่ง จะมีโครงการ/กิจกรรมได้มากกว่าหนึ่งโครงการ/กิจกรรม ที่จะต้องนำมาดำเนินการเพื่อให้บรรลุตามวัตถุประสงค์และเป้าหมายที่ต้องการในแต่ละยุทธศาสตร์การพัฒนา ซึ่งจะมีผลต่อวัตถุประสงค์เป้าหมาย จุดมุ่งหมายการพัฒนาอย่างยั่งยืนและวิสัยทัศน์

นอกจากนี้ แผนพัฒนาท้องถิ่น เป็นแผนที่มีความสัมพันธ์ใกล้ชิดกับงบประมาณรายจ่ายประจำปี กล่าวคือ องค์กรปกครองส่วนท้องถิ่นใช้การวางแผนพัฒนาเป็นเครื่องมือในการจัดทำงบประมาณรายจ่ายประจำปีโดยนำโครงการ/กิจกรรม จากแผนพัฒนาท้องถิ่น ในปีที่จะทำงบประมาณรายจ่ายประจำปีไปจัดทำงบประมาณ เพื่อให้กระบวนการจัดทำงบประมาณเป็นไปด้วยความถูกต้อง รอบคอบ ครบถ้วน และผ่านกระบวนการมีส่วนร่วมของประชาชน

๑.๒ วัตถุประสงค์ของการจัดทำแผนพัฒนาท้องถิ่น

- (๑) เพื่อใช้เป็นแนวทางในการพัฒนาท้องถิ่น
- (๒) เพื่อใช้เป็นแนวทางในการจัดทำงบประมาณรายจ่ายประจำปี
- (๓) เพื่อแก้ปัญหาความเดือดร้อนของประชาชนในท้องถิ่น
- (๔) เพื่อเป็นการตอบสนองความต้องการของประชาชนในท้องถิ่น
- (๕) เพื่อเป็นการเชื่อมโยงระหว่างพัฒนาสามปีกับแผนยุทธศาสตร์การพัฒนา

๑.๓ ขั้นตอนในการจัดทำแผนพัฒนาท้องถิ่น

ขั้นตอนที่ ๑ คณะกรรมการจัดทำแผนพัฒนาท้องถิ่นร่วมกับประชาคมท้องถิ่น กำหนดประเด็นหลักในการพัฒนาให้สอดคล้องกับวิสัยทัศน์ พันธกิจ และจุดมุ่งหมายเพื่อการพัฒนาในแผนยุทธศาสตร์การพัฒนารวมทั้งสอดคล้องกับปัญหา ความต้องการของประชาคมและชุมชน โดยให้นำข้อมูลพื้นฐานในการพัฒนาจากหน่วยงานต่างๆและข้อมูลในแผนชุมชนมาพิจารณาประกอบจัดทำแผนพัฒนาท้องถิ่น

ขั้นตอนที่ ๒ คณะกรรมการสนับสนุนการจัดทำแผนพัฒนาองค์การบริหารส่วนตำบลสระ
ว่านพระยา รวบรวมประเด็นหลักการพัฒนา ปัญหา ความต้องการ และข้อมูลนำมาจัดทำร่างแผนพัฒนา
ท้องถิ่นแล้วเสนอคณะกรรมการพัฒนาองค์การบริหารส่วนตำบลสระว่านพระยา

การเก็บรวบรวมข้อมูล คณะกรรมการสนับสนุนการจัดทำแผนพัฒนาองค์การบริหารส่วน
ตำบลสระว่านพระยา ดำเนินการสำรวจและเก็บข้อมูลที่จำเป็นต่อการจัดทำแผนพัฒนาท้องถิ่น เพื่อนำมา
วิเคราะห์แนวทางการพัฒนา โครงการ/กิจกรรม ได้อย่างถูกต้อง โดยจะต้องเก็บข้อมูลภายในและภายนอก
องค์กร เพื่อสามารถนำมาวิเคราะห์ จุดแข็ง จุดอ่อน โอกาส และอุปสรรคโดยใช้เทคนิค SWOT

การวิเคราะห์ข้อมูล ประกอบด้วย ๔ กิจกรรมหลัก คือ

๑. การประเมินผลการพัฒนาที่ผ่านมา
๒. การคัดเลือกยุทธศาสตร์การพัฒนา
๓. การจัดลำดับความสำคัญของแนวทางการพัฒนา
๔. การตัดสินใจเลือกแนวทางการพัฒนาในห้วงสี่ปี

การกำหนดวัตถุประสงค์ของแนวทางการพัฒนา โดยพิจารณาคัดเลือกวัตถุประสงค์ของ
ยุทธศาสตร์การพัฒนาจากแผนยุทธศาสตร์การพัฒนาที่สอดคล้องกับแนวทางการพัฒนาในช่วงห้าปี โดยนำ
วัตถุประสงค์ดังกล่าวมาจัดทำเป็นวัตถุประสงค์ของแนวทางการพัฒนาในช่วงห้าปี

คณะกรรมการสนับสนุนการจัดทำแผนพัฒนาองค์การบริหารส่วนตำบลพิจารณาคัดเลือก
โครงการที่สอดคล้องกับแนวทางการพัฒนาในช่วงห้าปี มาจัดทำรายละเอียดโครงการ ในด้านเป้าหมาย
ผลผลิต ผลลัพธ์ งบประมาณ ระยะเวลา ผู้รับผิดชอบและตัวชี้วัดความสำเร็จ โดยเน้นการศึกษารายละเอียด
ของกิจกรรมที่จะดำเนินการในปีแรกของแผนพัฒนาท้องถิ่น เพื่อให้สามารถนำไปจัดทำงบประมาณรายจ่าย
ประจำปีได้ต่อไป

คณะกรรมการสนับสนุนการจัดทำแผนพัฒนาองค์การบริหารส่วนตำบลสระว่านพระยา
จัดทำร่างแผนพัฒนาท้องถิ่น โดยมีเค้าโครง ประกอบด้วย ๗ ส่วนดังนี้

- ส่วนที่ ๑ สภาพทั่วไปและข้อมูลพื้นฐาน
- ส่วนที่ ๒ ยุทธศาสตร์องค์กรปกครองท้องถิ่น
- ส่วนที่ ๓ การนำแผนพัฒนาท้องถิ่นไปสู่การปฏิบัติ
- ส่วนที่ ๔ การติดตามและประเมินผล
- ส่วนที่ ๕ บัญชีโครงการพัฒนา
- ส่วนที่ ๖ การนำแผนพัฒนาสามปีไปสู่การปฏิบัติและการติดตามประเมินผล

คณะกรรมการสนับสนุนการจัดทำแผนพัฒนาองค์การบริหารส่วนตำบลสระวานพระยา นำร่างแผนพัฒนาสามปีที่ปรับปรุงแล้วเสนอคณะกรรมการพัฒนาองค์การบริหารส่วนตำบลสระวานพระยาเพื่อพิจารณา

ขั้นตอนที่ ๓ คณะกรรมการพัฒนาองค์การบริหารส่วนตำบลสระวานพระยาเสนอร่างแผนพัฒนาท้องถิ่นให้คณะผู้บริหารองค์การบริหารส่วนตำบลสระวานพระยาพิจารณาเห็นชอบและเสนอร่างแผนพัฒนาท้องถิ่นต่อสภาองค์การบริหารส่วนตำบลสระวานพระยา

ขั้นตอนที่ ๔ เมื่อสภาองค์การบริหารส่วนตำบลสระวานพระยา พิจารณาอนุมัติแผนพัฒนาท้องถิ่นแล้ว สภาองค์การบริหารส่วนตำบลสระวานพระยาจะส่งให้ผู้บริหารองค์การบริหารส่วนตำบลสระวานพระยาประกาศใช้แผนพัฒนาท้องถิ่นและนำไปปฏิบัติ รวมทั้งแจ้งสภาองค์การบริหารส่วนตำบลสระวานพระยา คณะกรรมการพัฒนาจังหวัด คณะกรรมการพัฒนาอำเภอ คณะกรรมการประสานแผนพัฒนาอำเภอบุรีรัมย์ และหน่วยงานที่เกี่ยวข้อง รวมทั้งประกาศให้ประชาชนและหน่วยงานที่เกี่ยวข้องได้รับทราบโดยทั่วกัน

๑.๔ ประโยชน์ของการจัดทำแผนพัฒนาท้องถิ่น

การจัดทำแผนพัฒนาท้องถิ่น เป็นเครื่องมือที่จะช่วยให้องค์การบริหารส่วนตำบลได้พิจารณาอย่างรอบคอบให้เห็นถึงความเชื่อมโยงระหว่างแนวทางการดำเนินงานต่างๆ ที่อาจมีความเชื่อมโยงและส่งผลทั้งในเชิงสนับสนุนและเป็นอุปสรรคต่อกัน เพื่อให้องค์การบริหารส่วนตำบลนำมาตัดสินใจกำหนดแนวทางการดำเนินงานและใช้ทรัพยากรการบริหารขององค์การบริหารส่วนตำบลอย่างมีประสิทธิภาพเพื่อให้เกิดประโยชน์สาธารณะสูงสุด

ส่วนที่ ๑
สภาพทั่วไป และ ข้อมูลพื้นฐาน

๑. ด้านกายภาพ

ทำเลที่ตั้งตำบล ตำบลสระว่านพระยาเป็น ๑ ใน ๑๒ ตำบลในเขตอำเภอครบุรี จังหวัดนครราชสีมา มีอาณาเขตพื้นที่อยู่ติดกันท้องถิ่นใกล้เคียง ๔ ส่วน คือ ตำบลหนองบุนนาก ตำบลสุขไพบูลย์ ตำบลมาบตะโกเอน ตำบลตะแบกบาน

ทิศเหนือ	จด	ตำบลหนองบุนนาก	อำเภอหนองบุญมาก
ทิศตะวันออก	จด	ตำบลสุขไพบูลย์	อำเภอเสิงสาง
ทิศตะวันตก	จด	ตำบลมาบตะโกเอน	อำเภอครบุรี
ทิศใต้	จด	ตำบลตะแบกบาน	อำเภอครบุรี

โดยตำบลสระว่านพระยาอยู่ห่างจากที่ว่าการอำเภอครบุรี จังหวัดนครราชสีมา ไปทางทิศตะวันออกเป็นระยะทางประมาณ ๒๔ กิโลเมตร

๒. ด้านการเมือง / การปกครอง รวม ๑๐ หมู่บ้าน คือ

หมู่ที่ ๑	บ้านหนองเมา	ผู้ปกครอง	นายประยูร ทองบอน	ผู้ใหญ่บ้าน
หมู่ที่ ๒	บ้านโนนแสนสุข	ผู้ปกครอง	นางสวัสดิ์ ว่างกลาง	ผู้ใหญ่บ้าน
หมู่ที่ ๓	บ้านสระว่านพระยา	ผู้ปกครอง	นายเสมียน แก้วจันทร์	ผู้ใหญ่บ้าน
หมู่ที่ ๔	บ้านหนองหินดาด	ผู้ปกครอง	นางกนกจันทร์ ทรงกุล	กำนัน
หมู่ที่ ๕	บ้านหนองหินโคน	ผู้ปกครอง	นายอดุลย์ เล็กสิงห์โต	ผู้ใหญ่บ้าน
หมู่ที่ ๖	บ้านราษฎร์สุขสันต์	ผู้ปกครอง	นายเชียว คลังนอก	ผู้ใหญ่บ้าน
หมู่ที่ ๗	บ้านโนนหอม	ผู้ปกครอง	นายสมนึก ดวงศรี	ผู้ใหญ่บ้าน
หมู่ที่ ๘	บ้านบุหว่า	ผู้ปกครอง	นายบุญมา บุญหลาย	ผู้ใหญ่บ้าน
หมู่ที่ ๙	บ้านหนองหัวไหล่งาม	ผู้ปกครอง	นายสมนึก ล้อมกลาง	ผู้ใหญ่บ้าน
หมู่ที่ ๑๐	บ้านว่านพระยาสามัคคี	ผู้ปกครอง	นายชัยรัตน์ อางทวีกุล	ผู้ใหญ่บ้าน

๓. ประชากร

ปัจจุบันมีประชากรทั้งสิ้น ๕,๔๘๗ คน แยกเป็น

ชาย จำนวน ๒,๖๗๗ คน

หญิง จำนวน ๒,๘๑๐ คน

มีความหนาแน่นเฉลี่ยประมาณ ๖๕ คน ต่อตารางกิโลเมตร (ข้อมูล ณ พ.ค ๒๕๖๗)

หมู่ที่	บ้าน	จำนวนครัวเรือน	จำนวนประชากร	ชาย	หญิง
๑	หนองเมา	๒๔๑	๖๙๑	๓๒๒	๓๖๙
๒	โนนแสนสุข	๘๑	๒๔๘	๑๒๕	๑๒๓
๓	สระวานพระยา	๓๓๑	๑,๐๒๑	๔๘๔	๕๓๗
๔	หนองหินดาด	๑๔๒	๔๑๓	๒๐๗	๒๐๖
๕	หนองหินโคน	๑๑๘	๓๐๓	๑๔๔	๑๕๙
๖	ราษฎร์สุขสันต์	๑๔๔	๔๗๑	๒๔๖	๒๒๕
๗	โนนหอม	๒๓๖	๘๔๖	๔๐๐	๔๔๖
๘	บุหว่า	๒๓๓	๕๘๘	๒๘๙	๒๙๙
๙	หนองหัวไหล่งาม	๑๑๙	๓๙๑	๒๑๐	๑๘๑
๑๐	วานพระยาสามัคคี	๑๔๒	๕๑๕	๒๕๐	๒๖๕
	รวม	๑,๗๘๗	๕,๔๘๗	๒,๖๗๗	๒,๘๑๐

๔. สภาพทางสังคม

ลักษณะพื้นที่ส่วนใหญ่เป็นที่ราบลูกคลื่น เหมาะแก่การปลูกพืชไร่ พืชเศรษฐกิจของตำบล สระวานพระยา ได้แก่ มันสำปะหลัง ข้าวโพดหวาน อ้อยโรงงาน พืชผักสวนครัว

เนื้อที่ ตำบลสระวานพระยามีพื้นที่ตำบล ประมาณ ๘๑.๑๕ ตารางกิโลเมตร หรือ ประมาณ ๕๐,๗๑๖ ไร่ เป็นตำบลขนาดกลาง โดยมีเนื้อที่แยกเป็นรายหมู่บ้านดังนี้

หมู่ที่	บ้าน	เนื้อที่	อันดับ
๑	หนองเมา	๕,๘๘๕	๓
๒	โนนแสนสุข	๔,๗๘๐	๗
๓	สระวานพระยา	๓,๒๘๕	๙
๔	หนองหินดาด	๗,๒๔๐	๒
๕	หนองหินโคน	๗,๒๔๕	๑
๖	ราษฎร์สุขสันต์	๔,๙๔๐	๖
๗	โนนหอม	๕,๑๐๐	๕
๘	บุหว่า	๕,๑๘๕	๔
๙	หนองหัวไหล่งาม	๔,๐๒๐	๘
๑๐	วานพระยาสามัคคี	๓,๐๓๖	๑๐

ข้อมูลพื้นฐานการใช้ที่ดินในการเกษตรของเขตองค์การบริหารส่วนตำบลสระวานพระยา

หมู่ที่	ชื่อหมู่บ้าน	พื้นที่การเกษตรทั้งหมด(ไร่)	พื้นที่การเกษตรจำแนกเป็น				
			นา(ไร่)	พืชไร่(ไร่)	ไม้ผล/ไม้ยืนต้น(ไร่)	พืชผัก(ไร่)	อื่นๆ(ไร่)
๑	หนองเมา	๕,๕๒๐	๕๘๐	๓,๒๑๓	๕๐	๑๔๐	๓๖๕
๒	โนนแสนสุข	๔,๖๖๐	-	๒,๙๕๗	๑๕	๕๐	๑๒๐
๓	สระวานพระยา	๓,๑๖๕	๕๓๑	๙๕๐	๕๐	๓๐	๑๒๐
๔	หนองหินดาด	๗,๐๘๐	๑๙๑	๕,๑๙๖	-	๓๐	๑๖๐
๕	หนองหินโคน	๗,๐๔๐	๒๓๓	๕,๐๒๙	-	๑๐๐	๒๐๕
๖	ราษฎร์สุขสันต์	๔,๗๙๐	๑๕๘	๒,๙๐๔	๔๐	๒๐	๑๕๐
๗	โนนหอม	๔,๙๘๐	๔๔๐	๒,๙๖๐	-	๑๐๐	๑๒๐
๘	บุหว่า	๔,๙๕๕	๔๔๐	๒,๙๖๖	-	๑๘๙	๒๓๐
๙	หนองหัวไหล่งาม	๓,๙๐๐	๖๕	๑,๙๘๐	๖	๒๗	๑๒๐
๑๐	วานพระยาสามัคคี	๒,๙๒๖	๔๒๐	๒,๓๗๐	๒๕	๓	๑๑๐
รวม ๑๐ หมู่บ้าน		๔๙,๐๑๖	๓,๐๕๘	๓๐,๕๒๕	๑๘๖	๖๘๙	๑,๗๐๐

๕. ระบบบริการพื้นฐาน

การคมนาคมส่วนใหญ่สัญจรโดยรถยนต์และรถจักรยานยนต์ โดยเส้นทางสัญจรเป็นถนนลาดยางตลอดเส้นทางที่เป็นถนนสายหลัก ส่วนถนนภายในตำบลส่วนใหญ่เป็นถนนลูกรัง มีถนนลาดยางและถนนคอนกรีตเสริมเหล็กเป็นบางแห่งที่ใช้ขนส่งผลผลิตทางการเกษตร

การสาธารณสุข

โทรศัพท์ มีโทรศัพท์สาธารณะครอบคลุมทั้ง ๑๐ หมู่บ้าน แต่ยังไม่เพียงพอแก่ความต้องการ

การไฟฟ้า มีไฟฟ้าใช้ทุกครัวเรือน ไฟฟ้าเพื่อการเกษตรต้องขยายเขตอีก มีคอมพิวเตอร์สาธารณะบางจุด แต่ยังไม่ครอบคลุมทั่วหมู่บ้าน

การประปา มีประปาหมู่บ้านครบ ๑๐ แห่ง

การศึกษา

ในพื้นที่องค์การบริหารส่วนตำบลสระบัวพระยา มีโรงเรียนระดับประถมศึกษา ๔ แห่ง ระดับมัธยมศึกษา (ขยายโอกาส) ๑ แห่ง ศูนย์พัฒนาเด็กเล็กประจำตำบล ๑ แห่ง

(ข้อมูล ณ วันที่ พฤษภาคม ๒๕๖๗)

รายชื่อโรงเรียน	อนุบาล (คน)	ป ๑ (คน)	ป ๒ (คน)	ป ๓ (คน)	ป ๔ (คน)	ป ๕ (คน)	ป ๖ (คน)	รวมทั้งสิ้น (คน)
บ้านสระบัวพระยา	๒๙	๑๘	๑๘	๑๕	๒๒	๒๔	๒๕	๑๕๑
บ้านหนองหินโคน	๕๘	๓๓	๔๒	๔๐	๔๐	๔๔	๕๓	๓๑๐
บ้านหนองเมา	๒๙	๑๕	๘	๗	๕	๑๖	๗	๘๗
บ้านบุหัวว่ามคคี	๔๑	๑๑	๑๑	๑๔	๑๐	๕	๑๑	๑๐๓
รวม	๑๕๗	๗๗	๗๙	๗๖	๗๗	๘๙	๙๖	๖๕๑

จำนวนบุคลากรทางการศึกษา รวมทั้งสิ้น ๖๐ คน

การจัดการศึกษา

องค์การบริหารส่วนตำบลสระบัวพระยา ได้ดำเนินการตามโครงการถ่ายโอนภารกิจด้านการจัดการศึกษาเด็กก่อนวัยเรียน ซึ่งปฏิบัติตามนโยบายการกระจายอำนาจให้แก่องค์กรปกครองท้องถิ่น ตามรัฐธรรมนูญแห่งราชอาณาจักรไทย พุทธศักราช ๒๕๔๐ มาตรา ๗๘ และพระราชกำหนดแผนและขั้นตอนการกระจายอำนาจให้แก่องค์กรปกครองท้องถิ่น พุทธศักราช ๒๕๔๒ มาตรา ๓๐ กระทรวงศึกษาธิการมีนโยบายถ่ายโอนการจัดการศึกษาเด็กก่อนวัยเรียน ให้แก่องค์กรปกครองท้องถิ่นดำเนินการในปีการศึกษา ๒๕๔๔ องค์การบริหารส่วนตำบลสระบัวพระยา ได้ดำเนินการจัดการเรียนการสอนเด็กก่อนวัยเรียน จำนวน ๑ ห้อง ณ ศูนย์พัฒนาเด็กเล็ก บ้านโนนหอม หมู่ที่ ๗ ตำบลสระบัวพระยา มีบุคลากรดูแลเด็ก จำนวน ๒ คน และมีเด็กก่อนวัยเรียนปีละประมาณ ๒๐-๓๐ คน (ปี ๒๕๖๕ จำนวน ๒๒ คน)

การสาธารณสุข

ตำบลสระวานพระยามีโรงพยาบาลส่งเสริมสุขภาพตำบล จำนวน ๑ แห่ง ตั้งอยู่ที่บ้านสระวานพระยา หมู่ที่ ๓ มีบุคลากรดังนี้

- | | |
|--|---------------|
| ๑. พนักงานสาธารณสุข | จำนวน ๕ คน |
| ๒. ผู้ช่วยเจ้าหน้าที่พนักงานสาธารณสุข | จำนวน ๔ คน |
| ๓. มีศูนย์สาธารณสุขมูลฐานประจำหมู่บ้าน | จำนวน ๑๐ แห่ง |

๖. ระบบเศรษฐกิจ

อาชีพของราษฎรส่วนใหญ่มีอาชีพทางเกษตรกรรม โดยมีพืชเศรษฐกิจคือมันสำปะหลังพื้นที่ปลูกประมาณ ๓๐,๕๒๕ ไร่ ผลผลิตเฉลี่ยประมาณ ๓,๐๐๐ กิโลกรัม/ไร่/ปี และมีกลุ่มอาชีพต่างๆ จำนวน ๒๔ กลุ่ม เพื่อผลิตสินค้าออกจำหน่าย เช่น ผ้าทอพื้นเมือง ไวน์ผลไม้ แหนมเห็ดนางฟ้า กลัวยอบปา ปริก้า กลัวยอบเนย ปุยชีวภาพ กลุ่มวิสาหกิจชุมชน จำนวน ๔ กลุ่ม

๑. กลุ่มสตรีแม่บ้านทอผ้ามัดหมี่ด้วยกี่กระตุก ประเภทแปรรูป
ที่ตั้ง หนองเมา หมู่ที่ ๑ ต.สระวานพระยา
ประธานกลุ่ม นางเมษา อนุพันธ์ จำนวน สมาชิก ๑๓ คน
๒. กลุ่มสตรีแปรรูปเห็ดบ้านหนองหัวไหล่ ประเภทแปรรูป
ที่ตั้ง บ้านหนองหัวไหล่สาม หมู่ที่ ๙ ต.สระวานพระยา
ประธานกลุ่ม นางราตรี ครองยุติ จำนวนสมาชิก ๑๕ คน
๓. กลุ่มแม่บ้านการเกษตร ประเภทแปรรูป
ที่ตั้ง บ้านหนองหัวไหล่สาม หมู่ที่ ๙ ต.สระวานพระยา
ประธานกลุ่ม นางดาวัน พันธเสนา จำนวนสมาชิก ๙ คน
๔. กลุ่มเลี้ยงไก่พันธ์พื้นบ้าน ประเภทปศุสัตว์
ที่ตั้ง บ้านบุหว่า หมู่ที่ ๘ ต.สระวานพระยา
ประธานกลุ่ม นางมาลัย แก้วกล้า จำนวนสมาชิก ๕๐ คน
๕. กลุ่มเลี้ยงไก่ไข่ ประเภทปศุสัตว์
ที่ตั้ง บ้านวานพระยาสามัคคี หมู่ที่ ๑๐ ต.สระวานพระยา
ประธานกลุ่ม นายชัยรัตน์ อาจทวีกุล จำนวนสมาชิก - คน
๖. กลุ่มเกษตรกร
ที่ตั้ง บ้านหนองเมา หมู่ที่ ๑ ต.สระวานพระยา
ประธานกลุ่ม นางกุหลาบ สร้างการนอก จำนวนสมาชิก ๑๐ คน
๗. กลุ่มปลูกข้าวโพดหวาน
ที่ตั้ง บ้านราษฎร์สุขสันต์ หมู่ที่ ๖ ต.สระวานพระยา
ประธานกลุ่ม นางดวงนภา พิมพีโคตร

๘. กลุ่มเลี้ยงสุกร
ที่ตั้ง บ้านสระวานพระยา หมู่ที่ ๓ ต.สระวานพระยา
ประธานกลุ่ม นางแสงจันทร์ ยอดผักแว่น
๙. กลุ่มปลูกผัก
ที่ตั้ง บ้านสระวานพระยา หมู่ที่ ๓ ต.สระวานพระยา
ประธานกลุ่ม นางชม ชื่นช่อ จำนวนสมาชิก ๑๐ คน
๑๐. กลุ่มตัดเย็บผ้าห่มกันหนาว
ที่ตั้ง บ้านบุหว่า หมู่ที่ ๘ ต.สระวานพระยา
ประธานกลุ่ม นางสาวประกอบ แก้วกล้า จำนวนสมาชิก ๑๑ คน
๑๑. กลุ่มปลูกข้าวโพดหวาน
ที่ตั้ง บ้านหนองหินโคน หมู่ที่ ๕ ต.สระวานพระยา
ประธานกลุ่ม นางสาวสุพรรณิ เครือดี จำนวนสมาชิก ๙ คน
๑๒. กลุ่มดอกไม้ประดิษฐ์
ที่ตั้ง บ้านโนนหอม หมู่ที่ ๗ ต.สระวานพระยา
ประธานกลุ่ม นางจำปา จิตติสกุล จำนวนสมาชิก ๑๐ คน
๑๓. กลุ่มเกษตรผสมผสาน
ที่ตั้ง บ้านบุหว่า หมู่ที่ ๘ ต.สระวานพระยา
ประธานกลุ่ม นางมะลิ ประเสริฐนอก จำนวนสมาชิก ๖ คน
๑๔. กลุ่มปลูกผักและข้าวโพด
ที่ตั้ง บ้านหนองเม่า หมู่ที่ ๑ ต.สระวานพระยา
ประธานกลุ่ม นายบวรฤทธิ์ จิตสม จำนวนสมาชิก ๑๑ คน
๑๕. กลุ่มข้าวโพดหวาน
ที่ตั้ง บ้านหนองหัวไหล่งาม หมู่ที่ ๙ ต.สระวานพระยา
ประธานกลุ่ม นายประดิษฐ์ เวะสันเทียะ
๑๖. กลุ่มปลูกมันน้ำหยด
ที่ตั้ง บ้านโนนแสนสุข หมู่ที่ ๒ ต.สระวานพระยา
ประธานกลุ่ม นางนุ่น สอนสุข จำนวนสมาชิก ๘ คน
๑๗. กลุ่มสตรีสหกรณ์แปรรูปผลไม้
ที่ตั้ง บ้านวานพระยาสามัคคี หมู่ที่ ๑๐ ต.สระวานพระยา
ประธานกลุ่ม นางดาหวัน พันธุ์เสนา จำนวนสมาชิก ๕๗ คน
๑๘. กลุ่มแม่บ้านเกษตรกรบ้านสระวานพระยา
ที่ตั้ง บ้านสระวานพระยา หมู่ที่ ๓ ต.สระวานพระยา
ประธานกลุ่ม นางผิน เดชนอก จำนวนสมาชิก ๓๕ คน

๑๙. กลุ่มเลี้ยงสุกรบ้านโนนหอม
ที่ตั้ง บ้านโนนหอม หมู่ที่ ๗ ต.สระวานพระยา
ประธานกลุ่ม นางทวี ทาระภูมิ จำนวนสมาชิก ๓๕ คน
๒๐. กลุ่มอาชีพนวดแผนไทย
ที่ตั้ง บ้านบุหว่า หมู่ที่ ๘ ต.สระวานพระยา
๒๑. กลุ่มสวัสดิการสังคมผู้สูงอายุ จำนวนสมาชิก ๖๔๘ คน
๒๒. กลุ่มสวัสดิการสังคมตำบลสระวานพระยา จำนวนสมาชิก ๗๔๐ คน

๗. เศรษฐกิจพอเพียงท้องถิ่น (ด้านการเกษตรและแหล่งน้ำ)

๘. ศาสนา ประเพณี วัฒนธรรม

ประชากรในตำบลสระวานพระยา จะนับถือศาสนาพุทธโดยมีวัดทั้งหมด ๖ แห่ง

- | | | |
|------------------------|----------------------------|-----------|
| ๑. วัดสระวานพระยา | ตั้งอยู่ที่บ้านสระวานพระยา | หมู่ที่ ๓ |
| ๒. วัดโนนหอม | ตั้งอยู่ที่บ้านโนนหอม | หมู่ที่ ๗ |
| ๓. วัดบุหว่า | ตั้งอยู่ที่บ้านบุหว่า | หมู่ที่ ๘ |
| ๔. วัดศีลาราชกูร์บำรุง | ตั้งอยู่ที่บ้านหนองหินโคน | หมู่ที่ ๕ |
| ๕. วัดหนองหินดาด | ตั้งอยู่ที่บ้านหนองหินดาด | หมู่ที่ ๔ |
| ๖. วัดหนองเมา | ตั้งอยู่ที่บ้านหนองเมา | หมู่ที่ ๑ |

๙. ทรัพยากรธรรมชาติ

พื้นที่ทั้งหมดของตำบลสระวานพระยาอยู่ในเขตป่าสงวน และดินยังมีความอุดมสมบูรณ์อยู่

ราษฎรมีอาชีพปลูกพืชไร่เป็นหลัก

แหล่งน้ำตามธรรมชาติ จำนวน ๒ แห่ง

แหล่งน้ำ ที่สร้างขึ้น

- | | | | |
|--------------------------|---|------|----------------------------------|
| สระน้ำ ขนาด ๓๒x๗๒x๒.๕ ม. | ๑ | แห่ง | อยู่ที่บ้านหนองเมา หมู่ ๑ |
| คลองขนาด ๖x๑๕๐x๒ ม. | ๑ | แห่ง | อยู่ที่บ้านหนองเมา หมู่ ๑ |
| สระน้ำ ขนาด ๕๓x๙๐x๒.๕ ม. | ๑ | แห่ง | อยู่ที่บ้านสระวานพระยา หมู่ ๓ |
| สระน้ำ ขนาด ๑๘x๒๐x๒.๕ ม. | ๑ | แห่ง | อยู่ที่บ้านหนองหินดาด หมู่ ๔ |
| สระน้ำ ขนาด ๔๐x๔๐x๔ ม. | ๑ | แห่ง | อยู่ที่บ้านหนองหินดาด หมู่ ๔ |
| สระน้ำ ขนาด ๔๐x๓๐x๔ ม. | ๑ | แห่ง | อยู่ที่บ้านหนองหินดาด หมู่ ๔ |
| สระน้ำ ขนาด ๔๐x๓๐x๒ ม. | ๑ | แห่ง | อยู่ที่บ้านหนองหินดาด หมู่ ๔ |
| สระน้ำ ขนาด ๙๐x๑๑๐x๓ ม. | ๑ | แห่ง | อยู่ที่วัดบ้านโนนหอม หมู่ ๗ |
| สระน้ำ ขนาด ๙๐x๑๑๐x๓ ม. | ๑ | แห่ง | อยู่ที่บ้านโนนหอม หมู่ ๗ |
| สระน้ำ ขนาด ๙๐x๑๑๐x๓ ม. | ๒ | แห่ง | อยู่ที่บ้านบุหว่า หมู่ ๘ |
| สระน้ำ ขนาด ๓๒x๖๐x๒ ม. | ๑ | แห่ง | อยู่ที่บ้านหนองหัวไหล่งาม หมู่ ๙ |

๑๐. โครงสร้างอำนาจหน้าที่ในการบริหารงานขององค์การบริหารส่วนตำบลสระว่านพระยา
องค์การบริหารส่วนตำบล

นับตั้งแต่มีพระราชบัญญัติสภาตำบลและองค์การบริหารส่วนตำบล พ.ศ.๒๕๓๗ จวบจนปัจจุบัน สภาตำบลที่มีรายได้ตามเกณฑ์ที่กำหนดได้ยกฐานะเป็นหน่วยการปกครองท้องถิ่นอีกรูปแบบหนึ่ง มีพื้นที่รับผิดชอบภายในเขตตำบลองค์การบริหารส่วนตำบลสระว่านพระยา จัดตั้งเป็นองค์การบริหารส่วนตำบล ตามประกาศกระทรวงมหาดไทยเมื่อวันที่ ๒๓ กุมภาพันธ์ ๒๕๔๐ มีจำนวนพนักงาน เจ้าหน้าที่รวมลูกจ้าง ๓๖ คน และมีสมาชิกองค์การบริหารส่วนตำบลทั้งหมด ๑๐ คน คณะผู้บริหาร มี ๔ คน มีพื้นที่รับผิดชอบตำบลสระว่านพระยา จำนวน ๑๐ หมู่บ้าน

การจัดองค์กร

พระราชบัญญัติสภาตำบลและองค์การบริหารส่วนตำบล พ.ศ.๒๕๓๗ (เพิ่มเติม) กำหนดให้
มีโครงสร้างแบ่งเป็น

๑. สภาองค์การบริหารส่วนตำบล ประกอบด้วยสมาชิกสภาองค์การบริหารส่วนตำบลหรือเรียกโดยย่อว่า ส.อบต. จำนวน ๑๐ คน

๒. คณะผู้บริหารองค์การบริหารส่วนตำบล ประกอบด้วย นายกองค์การบริหารส่วนตำบลที่ได้รับเลือกตั้งโดยตรงจากประชาชน และรองนายกองค์การบริหารส่วนตำบล ซึ่งได้รับการแต่งตั้งจากนายกองค์การบริหารส่วนตำบล จำนวน ๒ คน เลขานุการนายกฯ จำนวน ๑ คน

ส่วนราชการในองค์การบริหารส่วนตำบล แบ่งออกเป็น ๕ ส่วน โดยมีปลัดองค์การบริหารส่วนตำบลเป็นผู้บังคับบัญชาโดยตรง

๑. สำนักงานปลัดองค์การบริหารส่วนตำบล มีหน้าที่รับผิดชอบงานบริหารงานบุคลากรบริหารงานทั่วไป จัดทำแผนพัฒนาองค์การบริหารส่วนตำบล จัดทำงบประมาณรายจ่ายประจำและงบประมาณรายจ่ายเพิ่มเติม งานการแก้ไขเปลี่ยนแปลงแผนพัฒนา มีหน้าที่รับผิดชอบการประชุมสภาองค์การบริหารส่วนตำบล งานนิติกรรมสัญญา

๒. กองคลัง มีหน้าที่รับผิดชอบระบบการเงิน การบัญชี และการเบิกจ่ายเงิน การจัดซื้อจัดจ้าง งานตรวจสอบทรัพย์สิน ฯลฯ

๓. กองช่าง มีหน้าที่รับผิดชอบงานสำรวจออกแบบ งานก่อสร้าง งานควบคุมการก่อสร้างงานบรรเทาสาธารณภัย ฯลฯ

๔. กองการศึกษา ศาสนาและวัฒนธรรม มีหน้าที่รับผิดชอบ งานบริหารงานการศึกษา งานจัดการศึกษาและบำรุงสถานศึกษา งานศูนย์พัฒนาเด็กเล็ก งานส่งเสริมประเพณี ศิลปวัฒนธรรม งานกีฬาและนันทนาการ ฯลฯ

๕. กองสาธารณสุขและสิ่งแวดล้อม มีหน้าที่รับผิดชอบ งานอนามัยและสิ่งแวดล้อมงานส่งเสริมสุขภาพและสาธารณสุข งานรักษาความสะอาด งานควบคุมและจัดการคุณภาพสิ่งแวดล้อม งานควบคุมโรค ฯลฯ

องค์การบริหารส่วนตำบล

๑. คณะผู้บริหารองค์การบริหารส่วนตำบลสระวานพระยา จำนวน ๔ คน
๒. สมาชิกสภาองค์การบริหารส่วนตำบลสระวานพระยา มีจำนวน ๑๐ คน
๓. บุคลากร พนักงานส่วนตำบล และลูกจ้างปัจจุบันมีจำนวน ๓๖ คน
๔. ระดับการศึกษาของบุคลากร

ประถมศึกษา	จำนวน	-	คน
มัธยมศึกษา/อาชีวศึกษา	จำนวน	๙	คน
ปริญญาตรี	จำนวน	๒๒	คน
สูงกว่าปริญญาตรี	จำนวน	๕	คน
๕. รายได้ประจำปีงบประมาณ ๒๕๖๕ เป็นจำนวน ๓๖,๔๓๙,๑๘๙.๖๘ บาท

ภาษีอากร	๓๑๗,๐๔๔.๒๙	บาท
ค่าธรรมเนียมและใบอนุญาต	๔๗,๐๔๒.๕๐	บาท
รายได้จากทรัพย์สิน	๘๖,๔๒๐.๕๑	บาท
รายได้เบ็ดเตล็ด	๕๑๔.๐๐	บาท
ภาษีจัดสรร	๑๘,๔๒๘,๐๐๘.๗๓	บาท
เงินอุดหนุนจากรัฐบาล	๑๗,๕๖๐,๑๕๙.๐๐	บาท

ส่วนที่ ๒

ยุทธศาสตร์องค์การบริหารส่วนตำบลสระวานพระยา

๑. ความสัมพันธ์ระหว่างแผนพัฒนาระดับมหภาค

๑.๑ แผนยุทธศาสตร์ชาติ ๒๐ ปี

ภายใต้วิสัย ประเทศไทยปี ๒๕๗๙ เพื่อให้บรรลุวิสัยทัศน์ “ประเทศมีความมั่นคง มั่งคั่ง ยั่งยืน เป็นประเทศพัฒนาแล้ว ด้วยการพัฒนาตามปรัชญาของเศรษฐกิจพอเพียง” นำไปสู่การพัฒนาให้คนไทยมีความสุขและตอบสนองต่อการบรรลุซึ่งผลประโยชน์แห่งชาติ
กรอบยุทธศาสตร์ชาติ ๒๐ ปี (พ.ศ. ๒๕๖๐-๒๕๗๙)

๑. ความมั่นคง
๒. การสร้างความสามารถในการแข่งขัน
๓. การพัฒนาและเสริมสร้างศักยภาพคน
๔. การสร้างโอกาสความเสมอภาคและเท่าเทียมกันทางสังคม
๕. การสร้างการเติบโตบนคุณภาพชีวิตที่เป็นมิตรต่อสิ่งแวดล้อม
๖. การปรับสมดุลและพัฒนาระบบการบริหารจัดการภาครัฐ

๑.๒ แผนพัฒนาเศรษฐกิจและสังคมแห่งชาติ ฉบับที่ ๑๓ (พ.ศ. ๒๕๖๖ – ๒๕๗๐)

หลักการสำคัญของแผนพัฒนาเศรษฐกิจและสังคมแห่งชาติ ฉบับที่ ๑๓ (พ.ศ. ๒๕๖๖ – ๒๕๗๐)

“หลักปรัชญาของเศรษฐกิจพอเพียง เพื่อให้เกิดบูรณาการการพัฒนาในทุกมิติอย่างสมเหตุสมผล มีความพอประมาณและมีระบบภูมิคุ้มกันและการบริหารจัดการความเสี่ยงที่ดี”

- นำไปสู่การปฏิบัติให้เกิดผลสัมฤทธิ์อย่างจริงจังใน ๕ ปีและต่อยอด
- คนเป็นศูนย์กลางการพัฒนา
- เป้าหมายอนาคตประเทศไทย ปี ๒๕๗๙
- วิสัยทัศน์ภายใต้ยุทธศาสตร์ชาติ ๒๐ ปี

แผนพัฒนาเศรษฐกิจและสังคมแห่งชาติ ฉบับที่ ๑๓ (พ.ศ. ๒๕๖๖ – ๒๕๗๐) มี ๑๐ ยุทธศาสตร์ ดังนี้

๑. การเสริมสร้างและพัฒนาศักยภาพทุนมนุษย์
“คนไทยใฝ่ดี มีวินัย สร้างสรรค์ นวัตกรรม พึ่งพาตนเองได้อย่างยั่งยืน”
๒. การสร้างความเป็นธรรม ลดความเหลื่อมล้ำในสังคม
“ไม่ทิ้งใครไว้ข้างหลัง สร้างสังคมเป็นธรรมและเข้มแข็ง”
๓. การสร้างความเข้มแข็งทางเศรษฐกิจและแข่งขันได้อย่างยั่งยืน
“พัฒนาเศรษฐกิจให้เข้มแข็งและทั่วถึง เพื่อมุ่งสู่การมีรายได้สูง อย่างมีเสถียรภาพเป็นธรรม และยั่งยืน ด้วยนวัตกรรม”
๔. การเติบโตที่เป็นมิตรกับสิ่งแวดล้อมเพื่อพัฒนาอย่างยั่งยืน
“คืนสมดุลสู่ธรรมชาติ เพื่อพัฒนาอย่างยั่งยืน”

๕. การเสริมสร้างความมั่นคงแห่งชาติเพื่อการพัฒนาประเทศ สูความมั่งคั่งและยั่งยืน
“เสริมสร้างพื้นฐานที่มั่นคงในการพัฒนาประเทศ”
๖. การบริหารจัดการในภาครัฐ การป้องกันการทุจริตประพฤติมิชอบและธรรมาภิบาลในสังคมไทย
“ประสิทธิภาพ ทันสมัย โปร่งใส เป็นธรรม”
๗. การพัฒนาโครงสร้างพื้นฐานและระบบโลจิสติกส์
“โครงสร้างพื้นฐานก้าวไกล พัฒนาไทยสู่ทศวรรษหน้า”
๘. การพัฒนาวิทยาศาสตร์ เทคโนโลยี วิจัยและนวัตกรรม
“รุกไปข้างหน้าด้วยวิทยาศาสตร์ เทคโนโลยี วิจัยและนวัตกรรม”
๙. การพัฒนาภาคเมืองและพื้นที่เศรษฐกิจ
“กระจายความเจริญสู่ภูมิภาคอย่างสมดุล”
๑๐. ความร่วมมือระหว่างประเทศเพื่อการพัฒนา
“ใช้จุดเด่นให้เป็นประโยชน์ขยายความร่วมมือระหว่างประเทศให้เข้มข้น เพื่อให้เกิดผลต่อการพัฒนาอย่างเต็มที่”

๒. ยุทธศาสตร์ขององค์กรปกครองส่วนท้องถิ่น

ยุทธศาสตร์และแนวทางการพัฒนาของ องค์การบริหารส่วนตำบลสระวานพระยา ภายใต้แผนยุทธศาสตร์การพัฒนา (พ.ศ.๒๕๖๖-๒๕๗๐) ทบทวน เพิ่มเติมเปลี่ยนแปลงฉบับที่ ๒ เป็นการกำหนดว่าในอนาคตจะเป็นไปในทิศทางใด และเป็นเครื่องมือกำหนดแนวทางการจัดทำแผนพัฒนาท้องถิ่น (พ.ศ.๒๕๖๖-๒๕๗๐) ทบทวน เพิ่มเติมเปลี่ยนแปลงฉบับที่ ๒ ว่ามีความสอดคล้องกับวัตถุประสงค์การพัฒนาองค์การบริหารส่วนตำบลเพียงใด โดยมีรายละเอียดการพัฒนาดังนี้

๒.๑ วิสัยทัศน์การพัฒนาองค์การบริหารส่วนตำบลสระวานพระยา

“คุณภาพคน คุณภาพงาน สระวานพระยา”

๒.๒ พันธกิจขององค์การบริหารส่วนตำบลสระวานพระยา

เพื่อให้บรรลุวิสัยทัศน์ในการพัฒนาข้างต้น องค์การบริหารส่วนตำบลสระวานพระยา จึงได้กำหนดพันธกิจในการพัฒนาดังนี้

๑. ส่งเสริมให้ความรู้และพัฒนาด้านเกษตรผสมผสาน เกษตรทางเลือก เกษตรอินทรีย์ และเทคโนโลยีสมัยใหม่ทางการเกษตร

๒. พัฒนาและฟื้นฟูแหล่งเก็บน้ำธรรมชาติ ลำห้วย หนอง คลอง บึง รวมถึงการบริหารจัดการทรัพยากรน้ำอย่างมีประสิทธิภาพ เหมาะสมและสอดคล้องกับสภาพพื้นที่

๓. ส่งเสริมการจัดตั้งกลุ่มเกษตรกรในหมู่บ้าน รวมทั้งสนับสนุนเทคโนโลยีสารสนเทศทางการเกษตรเพื่อใช้ศึกษาและพัฒนาในด้านต่าง ๆ ภายในกลุ่มเกษตรกร

๔. จัดให้มีการอบรมอาชีพ แปรรูปผลิตผลทางการเกษตรเพื่อแก้ปัญหาผลผลิตทางการเกษตรตกต่ำ

๕. ให้การสนับสนุนด้านสวัสดิการสังคม ครอบคลุมตั้งแต่แรกเกิดจนถึงผู้สูงอายุ และการสงเคราะห์สำหรับผู้ด้อยโอกาสภายในชุมชน

๖. ส่งเสริมการมีส่วนร่วมของประชาชนในการบริหารจัดการโดยการบูรณาการทุกภาคส่วน

๒.๓ ยุทธศาสตร์การพัฒนา

องค์การบริหารส่วนตำบลระวานพระยา ได้วิเคราะห์สภาพปัญหา จุดแข็ง จุดอ่อน โอกาส และอุปสรรค ในการพัฒนาองค์การบริหารส่วนตำบล จึงได้กำหนดยุทธศาสตร์และแนวทางการพัฒนาไว้ ๑๐ ยุทธศาสตร์การพัฒนา ซึ่งสอดคล้องกับยุทธศาสตร์แผนพัฒนาเศรษฐกิจและสังคมแห่งชาติ ยุทธศาสตร์การพัฒนาการพัฒนาจังหวัดนครราชสีมา และความต้องการของประชาชนในท้องถิ่น ดังนี้

๑. ยุทธศาสตร์พัฒนาด้านเกษตรกรรม

เป้าหมาย

เพื่อเพิ่มความสามารถในการผลิตภาคเกษตรกรรม ลดต้นทุนการผลิตส่งเสริมเกษตรกรรมแบบยั่งยืน ส่งเสริมการผลิตอาหารปลอดภัย เพิ่มรายได้ให้กับเกษตรกร ส่งเสริมการบริโภคพืชผักจากชุมชน เพื่อสนับสนุนเสริมสร้างความเข้มแข็งของชุมชนทางเศรษฐกิจระดับบุคคลครอบครัวและชุมชนท้องถิ่น โดยเฉพาะผลทางการเกษตรและการเพิ่มมูลค่าสินค้าทางการเกษตร ให้มีความสามารถและทักษะในการพัฒนาฝีมือในการผลิตเพิ่มมูลค่าของสินค้าและสามารถขยายการตลาดไปสู่ตลาดกลาง ซึ่งเป็นการส่งเสริมให้ชุมชนมีรายได้และยุทธศาสตร์เสริมสร้างความสามารถทางเศรษฐกิจ เพื่อบรรเทาปัญหาความยากจน

แนวทางการพัฒนา

๑. เพิ่มศักยภาพการผลิตเกษตรกรรม
๒. เสริมสร้างเกษตรกรเข้มแข็งด้วยเกษตรอินทรีย์

ตัวชี้วัด

๑. จำนวนปริมาณการขยายเขตไฟฟ้าเพื่อการเกษตรเพื่อตอบสนองความต้องการของประชาชน

๒. จำนวนครัวเรือนที่ทำการเกษตรแบบยั่งยืน
๓. จำนวนหมู่บ้านที่ทำการเกษตร
๔. จำนวนหมู่บ้านที่ร่วมกันจัดตลาดสีเขียว
๕. จำนวนแกนนำแหล่งเรียนรู้ที่พัฒนาศักยภาพ
๖. จำนวนหมู่บ้านที่เข้าร่วมประกวดหมู่บ้านพอเพียง

๒. ยุทธศาสตร์พัฒนาด้านโครงสร้างพื้นฐาน

เป้าหมาย

เพื่อจัดให้มีแหล่งน้ำเพื่ออุปโภค – บริโภค อย่างเพียงพอ และการพัฒนาพื้นที่ใกล้เคียง และเพื่อให้มีการคมนาคมที่ปลอดภัยและได้รับความสะดวกมากขึ้น

แนวทางการพัฒนา

๑. การจัดให้มีและบำรุงรักษาโครงสร้างพื้นฐาน ถนน ทางเท้า ทางจักรยาน
๒. การบริหารจัดการแหล่งน้ำ
๓. การก่อสร้างบำรุงรักษาทางระบายน้ำ

ตัวชี้วัด

๑. จำนวนเส้นทางในการจราจรในแต่ละหมู่บ้านเพิ่มมากขึ้น
 ๒. จำนวนรางระบายน้ำที่สามารถแก้ไขปัญหาน้ำท่วมขังได้
 ๓. จำนวนหมู่บ้านที่มีการใช้ระบบน้ำประปา
๓. ยุทธศาสตร์การพัฒนาด้านสวัสดิการสังคม

เป้าหมาย

เพื่อเป็นศูนย์กลางในการช่วยเหลือผู้ประสบภัยทางสังคมถูกทอดทิ้ง เพื่อเป็นสถานที่ทำกิจกรรมร่วมกัน เพื่อให้ผู้สูงอายุ คนพิการ ผู้ด้อยโอกาสมีกิจกรรมที่เป็นประโยชน์ เพื่อการยังชีพและช่วยเหลือผู้ยากไร้ ให้ได้รับคุณภาพชีวิตที่เท่าเทียมในสังคม เพื่อเสริมสร้างสถาบันครอบครัวให้มีส่วนร่วมของประชาชน ผู้นำชุมชน ในการป้องกันและแก้ไขปัญหาคอรัปชั่น เพื่อเสริมสร้างพฤติกรรมเชิงสร้างสรรค์ให้แก่เด็กและเยาวชน ซึ่งเป็นไปตามแนวทางแผนพัฒนาเศรษฐกิจและสังคมแห่งชาติฉบับที่ ๑๓ (พ.ศ. ๒๕๖๖ - ๒๕๗๐)

แนวทางการพัฒนา

๑. การพัฒนาคุณภาพชีวิตผู้สูงอายุ การสงเคราะห์ผู้ยากไร้ คนพิการ ผู้ด้อยโอกาสและผู้ติดเชื้อ HIV
๒. สนับสนุนการจัดสวัสดิการชุมชนโดยชุมชนมีส่วนร่วมในการบริหารจัดการ
๓. การสนับสนุนพัฒนาคุณภาพชีวิตเด็กและเยาวชน

ตัวชี้วัด

๑. จำนวนประชาชน และกลุ่มอาชีพที่ได้รับการพัฒนาส่งเสริม
 ๒. จำนวนประชาชนที่มาใช้บริการ
 ๓. มาตรฐานคุณภาพผลิตภัณฑ์
 ๔. จำนวนกลุ่มอาชีพทางการเกษตรได้รับการพัฒนาส่งเสริม
 ๕. จำนวนแหล่งที่เป็นศูนย์กลางในการช่วยเหลือผู้ประสบภัยทางสังคม
 ๖. จำนวนครัวเรือนที่ได้รับการพัฒนาตามแนวทางเศรษฐกิจพอเพียง
 ๗. จำนวนเด็กและเยาวชนในตำบลที่ได้รับความรู้ในการฝึกอบรมต่างๆ
๔. ยุทธศาสตร์การพัฒนาด้านการศึกษา

เป้าหมาย

เพื่อเสริมสร้างทักษะของคนภายในชุมชนทั้งทางด้านร่างกาย และด้านจิตใจด้านการศึกษาและศาสนา ด้านสุขภาพอนามัย ด้านสวัสดิการและสังคม ด้านกีฬา การป้องกันเฝ้าระวังปัญหายาเสพติดสำหรับเด็กก่อนปฐมวัย ระดับประถมศึกษา และระดับมัธยมศึกษาตอนต้น เพื่อส่งเสริมความมีระเบียบวินัย ความสามัคคี และประสานสัมพันธ์อันดีระหว่างองค์กรปกครองส่วนท้องถิ่น เพื่อเสริมสร้างพัฒนาการของเด็กเล็กครบทุกด้าน และมีประสบการณ์ตรงจากแหล่งเรียนรู้

แนวทางการพัฒนา

๑. ส่งเสริมและสนับสนุนการศึกษาทุกระดับ
๒. ส่งเสริมการกระจายอำนาจและการถ่ายโอนภารกิจทางด้านการศึกษา

ตัวชี้วัด

๑. จำนวนเด็กนักเรียนที่ได้รับการพัฒนา
๒. จำนวนเด็กนักเรียนได้ร่วมโครงการสืบสานวัฒนธรรมไทย
๓. จำนวนโรงเรียนที่ได้รับการอุดหนุนจากองค์กรปกครองส่วนท้องถิ่น
๔. จำนวนผู้เข้าร่วมการพัฒนาศักยภาพเด็กและเยาวชน

๕. ยุทธศาสตร์การพัฒนาด้านสาธารณสุขและสิ่งแวดล้อม

เป้าหมาย

เพื่อพัฒนาระบบการจัดการสิ่งแวดล้อมอันพึงปรารถนาร่วมกันไม่ให้มีปัญหาภายในชุมชนและการรณรงค์ให้ประชาชนในท้องถิ่น ร่วมอนุรักษ์ทรัพยากรธรรมชาติและสิ่งแวดล้อมและร่วมกันประหยัดพลังงาน ส่งเสริมและสนับสนุนการควบคุมโรคติดต่อซึ่งเกิดจากพาหะนำโรค ส่งเสริมการดูแลสุขภาพเริ่มตั้งแต่เด็กแรกเกิดเป็นต้นไป ซึ่งเป็นไปตามแนวทางยุทธศาสตร์พัฒนาจังหวัด

แนวทางการพัฒนา

๑. เสริมสร้างความเข้มแข็งของชุมชนในด้านสาธารณสุขและสิ่งแวดล้อม
๒. ส่งเสริมสุขภาพภาคประชาชน

ตัวชี้วัด

๑. จำนวนประชาชน เยาวชนเครือข่ายที่มีส่วนร่วมในการอนุรักษ์ทรัพยากรธรรมชาติและสิ่งแวดล้อม
๒. จำนวนข้อบัญญัติตำบลที่ควบคุมการบำบัดน้ำเสีย
๓. จำนวนที่สาธารณะและแหล่งน้ำที่ได้รับการพัฒนาและปรับปรุงภูมิทัศน์
๔. จำนวนครัวเรือนและโรงเรียนที่มีความรู้ในการจัดการกำจัดขยะมูลฝอยและสิ่งปฏิกูล
จำนวนโรงเรียนที่จัดตั้งธนาคารขยะ
๕. จำนวนหมู่บ้านที่ได้รับการอุดหนุนด้านการพัฒนาสาธารณสุขมูลฐาน
๖. จำนวนหมู่บ้านที่ได้รับการป้องกันโรคติดต่อ

๖. ยุทธศาสตร์การพัฒนาด้านกีฬาและนันทนาการ

เป้าหมาย

เพื่อส่งเสริมให้เด็กและเยาวชน และประชาชนทั่วไปได้มีกิจกรรมร่วมกันเกิดความรักความสามัคคีในหมู่คณะ มีน้ำใจเป็นนักกีฬาและเพื่อต่อต้านยาเสพติด รู้จักใช้เวลาว่างให้เกิดประโยชน์ เพื่อส่งเสริมให้ประชาชนมีสนามกีฬาใช้ในการฝึกซ้อมและแข่งขันกีฬาภายในหมู่บ้านและตำบล

แนวทางการพัฒนา

๑. ส่งเสริมและสนับสนุนการกีฬาและนันทนาการในทุกระดับ

ตัวชี้วัด

๑. จำนวนหมู่บ้านที่มีวัสดุอุปกรณ์กีฬาในการฝึกซ้อม
๒. จำนวนประชาชนที่เข้าร่วมการแข่งขันกีฬาที่องค์กรปกครองส่วนท้องถิ่นจัดขึ้น
๓. จำนวนหมู่บ้านที่มีสนามกีฬาในการฝึกซ้อม
๔. จำนวนหมู่บ้านที่มีเครื่องออกกำลังกายกลางแจ้ง

๗. ยุทธศาสตร์การพัฒนาด้านส่งเสริมศาสนาและวัฒนธรรม

เป้าหมาย

เพื่อเสริมสร้างความรู้ความเข้าใจในหลักธรรมทางพุทธศาสนา เพิ่มสมรรถนะในการปฏิบัติงานราชการเพื่อประโยชน์สุขของประชาชน สนับสนุนในการจัดกิจกรรมเทิดทูนสถาบันสำคัญของชาติ สืบสานประเพณีท้องถิ่น ส่งเสริมการศึกษาระยะในโรงเรียน ส่งเสริมคุณธรรมแก่เด็กและเยาวชน ส่งเสริมการลด ละ เลิก อบายมุข

แนวทางการพัฒนา

การส่งเสริมศาสนาและวัฒนธรรมโดยความร่วมมือกับหน่วยงานทุกภาคส่วนในตำบล

ตัวชี้วัด

๑. จำนวนผู้เข้าร่วมตามแผนการดำเนินงาน
๒. จำนวนหมู่บ้านที่ร่วมสืบสานประเพณีวัฒนธรรมท้องถิ่น
๓. จำนวนสถานศึกษาที่ร่วมส่งเสริมการศึกษาในโรงเรียน
๔. จำนวนประชาชนที่ร่วมส่งเสริมการลด ละ เลิก อบายมุข

๘. ยุทธศาสตร์การพัฒนาด้านความมั่นคงปลอดภัยในชีวิตและทรัพย์สิน

เป้าหมาย

เพื่อส่งเสริมให้ชุมชนเฝ้าระวังภัยต่างๆได้อย่างมีประสิทธิภาพ ประสานงานความร่วมมือกับหน่วยงานอื่นในการบริการประชาชนได้ทันทั่วถึง ให้ชุมชนเฝ้าระวังภัยต่างๆได้อย่างมีประสิทธิภาพ ส่งเสริมความสงบเรียบร้อยของหมู่บ้านและลดอันตรายจากการขับขี่รถยนต์ยานพาหนะและเฝ้าระวังภัยธรรมชาติต่างๆ

แนวทางการพัฒนา

๑. การป้องกันและบรรเทาสาธารณภัยให้กับชุมชน
๒. เสริมสร้างความเข้มแข็งของชุมชนในด้านความมั่นคงและความปลอดภัย

ตัวชี้วัด

๑. จำนวนโครงการ กิจกรรมที่ส่งเสริมการมีส่วนร่วมของประชาชน
๒. จำนวนผู้เข้าร่วมประสานงานร่วมกับหน่วยงานอื่นในการบริการประชาชน
๓. จำนวนหมู่บ้านที่เฝ้าระวังภัยต่างๆ
๔. จำนวนหมู่บ้านที่ติดตั้งป้ายควบคุมความเร็วเพื่อความปลอดภัย
๕. จำนวน อปพร.ที่ร่วมฝึกทบทวนในหลักสูตรช่วยเหลือผู้ประสบภัยเบื้องต้น

๙. ยุทธศาสตร์การพัฒนาด้านการบริหารจัดการที่ดี

เป้าหมาย

เพื่อสนับสนุนประชาชนทุกภาคส่วนให้มีส่วนร่วมในการพัฒนาและตรวจสอบการทำงานของภาครัฐ เพื่อประชาสัมพันธ์และเผยแพร่ข้อมูลข่าวสารของ อบต. ส่งเสริมและพัฒนาองค์ความรู้ให้กับบุคลากรในการบริการประชาชน ตามอำนาจหน้าที่ให้มีประสิทธิภาพและเกิดประโยชน์ต่อทางราชการ และให้บรรลุแนวทางการดำเนินงานของจังหวัดนครราชสีมาตามยุทธศาสตร์การบริหารราชการให้เป็นไปตามหลักการบริหารจัดการบ้านเมืองที่ดี

แนวทางการพัฒนา

๑. การมีส่วนร่วมของภาคประชาชน โปร่งใส ตรวจสอบได้
๒. การพัฒนาเทคโนโลยีและบุคลากรเพื่อการบริการประชาชน

ตัวชี้วัด

๑. จำนวนโครงการกิจกรรมที่ส่งเสริมการมีส่วนร่วมของประชาชน
๒. จำนวนประชาชนที่ได้รับข้อมูลข่าวสารจากทาง อบต.
๓. จำนวนหมู่บ้านที่ได้รับการอำนวยความสะดวกด้านต่างๆจากทาง อบต.
๔. จำนวนความคิดเห็นและปัญหาความต้องการที่ได้รับการบรรจุไว้ในแผน
๕. จำนวนหมู่บ้านที่ได้รับการปรับปรุงอุปกรณ์ต่างๆ
๖. จำนวนผู้เข้าร่วมการพัฒนาองค์ความรู้ให้กับบุคลากรในการบริการประชาชน
๗. จำนวนประชาชนที่ได้รับการอำนวยความสะดวกในการบริการ

นโยบายการพัฒนาจังหวัดนครราชสีมา

ยุทธศาสตร์การพัฒนาท้องถิ่น	แนวทางการพัฒนา
๑. ยุทธศาสตร์การบริหารราชการให้มีประสิทธิภาพ คุณภาพ	จัดโครงสร้างองค์กรให้มีประสิทธิภาพบรรลุตามนโยบายและบริหารงานอย่างโปร่งใส ตรวจสอบได้ ให้มีส่วนร่วมทุกภาคส่วน ทั้งระดับชาติ ระดับจังหวัด ท้องถิ่นและภาคประชาชนประสานงานสามพี่น้องท้องถิ่น (อบจ. , เทศบาล , อบต.) และร่วมมือกับราชการส่วนภูมิภาคส่งเสริมศักยภาพของท้องถิ่นในทุก ๆ ด้าน ตามหลักการบริหารจัดการที่ดี ส่งเสริมการกระจายอำนาจถ่ายโอนภารกิจและบุคลากรภาครัฐลงสู่องค์กรปกครองส่วนท้องถิ่นการพัฒนาเทคโนโลยีและบุคลากรขององค์กร ให้มีความเหมาะสมสอดคล้องจัดระบบฐานข้อมูลเทคโนโลยีสารสนเทศ เพื่อเป็นรากฐานการวางแผนพัฒนาโครงการสื่อสารประชาสัมพันธ์ เพื่อให้ประชาชนมีส่วนร่วมรับรู้และติดตามการทำงานขององค์กรตนเอง
๒. ยุทธศาสตร์การพัฒนาด้านสาธารณสุข	พัฒนาระบบบริการสุขภาพให้มีคุณภาพมาตรฐานทั่วถึงและครบวงจร ผู้รับบริการสามารถเข้าถึงได้อย่างครอบคลุมเป็นธรรม เกิดความพึงพอใจ สนับสนุนการพัฒนากำลังด้านสาธารณสุข โดยจัดทุนการศึกษา สนับสนุน (แพทย์/พยาบาล/เจ้าหน้าที่สาธารณสุข) ครอบคลุมทุกวิชาชีพ ดำเนินการกระจายอำนาจด้านสาธารณสุขโดยครอบคลุมทั้งวัสดุ ครุภัณฑ์ กำลังคน งบประมาณ กำหนดแผนและขั้นตอนการกระจายอำนาจฯ พ.ศ. ๒๕๔๒เสริมสร้างความเข้มแข็งของชุมชนในด้านสาธารณสุข โดยส่งเสริมและสนับสนุนอาสาสมัครสาธารณสุข (อสม.) ให้ทำงานอย่างมีคุณภาพและมีขวัญกำลังใจที่ดีจัดระบบส่งเสริมสุขภาพภาคประชาชนเพื่อการพึ่งพาตนเองของประชาชน ส่งเสริมสุขภาพที่ดี (คุ้มครองผู้บริโภค/การควบคุมป้องกันโรคติดต่อ/ ไม่ติดต่อก่อน/การฟื้นฟูสุขภาพประชาชน/อนามัยโรงเรียน)พัฒนาระบบการแพทย์ฉุกเฉิน (EMS) โดยพัฒนามาตรฐานศูนย์แจ้งเหตุและจัดให้มีหน่วยรับส่งผู้ป่วยระดับโซนทุกโซนสามารถประสานการทำงานกับหน่วยบริการสาธารณสุขได้อย่างมีประสิทธิภาพการจัดระบบสุขภาพภาคประชาชนให้มีส่วนร่วมทุกภาคส่วน ทั้งผู้นำชุมชน (กำนัน , ผู้ใหญ่บ้าน) กลุ่มสตรี , กลุ่มเยาวชน , กลุ่มวัยรุ่น , วิทยทำงาน , วิทยสูงอายุ การส่งเสริมและสนับสนุนให้โรงพยาบาลในแต่ละพื้นที่ มีประสิทธิภาพและศักยภาพในการรักษาผู้ป่วยเพิ่ม มากขึ้น โดยการสนับสนุนประสานงานให้มีการสร้างโรงพยาบาลเพิ่มเติมทั้งในเมืองและตำบล
๓. ยุทธศาสตร์การพัฒนาทางการศึกษา	ส่งเสริมการกระจายอำนาจและการถ่ายโอนภารกิจทางด้านการศึกษาให้เป็นไปตามความสมัครใจและความพร้อมของสถานศึกษานั้น ๆ ส่งเสริม สนับสนุนการศึกษา รวมถึงการศึกษาทั้งในและนอกระบบโรงเรียน ทั้งระดับก่อนวัยเรียน ประถม มัธยมและระดับปริญญาตรี ภาคประชาชน โดยประสานการสนับสนุนงบประมาณและพัฒนาศูนย์การเรียนรู้ชุมชน/ ศูนย์พัฒนาเด็กเล็กส่งเสริมการมีส่วนร่วมของประชาชนและภาคีการพัฒนาในการจัดการศึกษาส่งเสริมให้มีโรงเรียนต้นแบบความเป็นเลิศในแต่ละสาขาส่งเสริม สนับสนุนพัฒนาบุคลากรทางการศึกษาให้ได้มาตรฐานและมีความเป็นเลิศ

ยุทธศาสตร์การพัฒนาท้องถิ่น	แนวทางการพัฒนา
๓. ยุทธศาสตร์การพัฒนาด้านการศึกษา	ส่งเสริม สนับสนุนให้สถาบันการศึกษาและภาคประชาชนนำเทคโนโลยีสารสนเทศมาใช้ในการเพิ่มประสิทธิภาพการเรียนการสอนและการเรียนรู้ จัดให้มีคณะกรรมการการศึกษาเพื่อประสานการจัดการเรียนการสอนให้สอดคล้องกับนโยบายการศึกษา ของ อบจ. โดยให้มีความร่วมมือของผู้บริหารการศึกษาทั้งที่สังกัด อบจ. และกระทรวง ศึกษาธิการและอื่น ๆ จัดการศึกษาโดยเน้นคุณธรรมนำสู่สัมมาชีพ
๔. ยุทธศาสตร์การพัฒนาด้านสวัสดิการสังคม	พัฒนาคุณภาพชีวิตผู้สูงอายุ โดยสนับสนุนเบี้ยยังชีพผู้สูงอายุอย่างทั่วถึง และเป็นธรรมส่งเสริมการพัฒนาศูนย์พัฒนาคุณภาพชีวิตผู้สูงอายุและประชาชนการสังคมสงเคราะห์และการพัฒนาคุณภาพชีวิตเด็ก สตรี คนชรา ผู้ด้อยโอกาสและผู้ติดเชื้อ HIV. จัดให้มีและเพิ่มศักยภาพศูนย์พัฒนาเด็กส่งเสริม สนับสนุนและพัฒนาคุณภาพชีวิตของคนทุกวัย ตั้งแต่แรกเกิด วัยเด็ก วัยรุ่น เยาวชน วัยทำงานและวัยชราสนับสนุนการจัดสวัสดิการชุมชน โดยชุมชนมีส่วนร่วมบริหารจัดการสนับสนุนกลุ่มเด็ก สตรี คนชรา ผู้ด้อยโอกาส ผู้ป่วยเรื้อรังด้านหลักประกันรายได้ เข้าถึงบริการของรัฐอย่างทั่วถึงเป็นธรรมจัดตั้งศูนย์ข้อมูลเพื่อวิเคราะห์ปัญหาและรวบรวมปัญหาคุ้มครองและพิทักษ์สิทธิเด็ก เยาวชน สตรี คนชรา ผู้ด้อยโอกาส
๕. ยุทธศาสตร์การพัฒนาด้านเศรษฐกิจพาณิชย์กรรม อุตสาหกรรม	๕.๑ การส่งเสริมผู้ประกอบการรายย่อย โดยประสานกับสถาบันการศึกษาภาคธุรกิจเอกชน หน่วยงานของรัฐ เช่น ความรู้ด้านบริหารจัดการประสานงานการลงเงินทุนช่องทางการตลาด ๕.๒ ส่งเสริม OTOP ในด้านนวัตกรรม เช่น พัฒนาคุณภาพการผลิตยกระดับเป็นสินค้าส่งออกและจัดทำห้องแสดงสินค้าเพื่อขยายเครือข่ายและการตลาดส่งออก ๕.๓ ประสานงานกับทุกภาคส่วน เช่น สภาอุตสาหกรรม หอการค้า อื่น ๆ เพื่อสนับสนุนด้านเศรษฐกิจของจังหวัด ๕.๔ การพัฒนาเศรษฐกิจการค้าระหว่างประเทศ ๕.๕ สนับสนุนการพัฒนาอุตสาหกรรม (สอช.) และพัฒนาวิสาหกิจชุมชน
๖. ยุทธศาสตร์ด้านเกษตรกรรม	ส่งเสริมและพัฒนาคุณภาพด้านการผลิตเพื่อเพิ่มมูลค่าผลผลิตและการตลาด โดยให้ความรู้กับประชาชนอย่างทั่วถึงและสอดคล้องกับวิถีชีวิตจริงพัฒนาระบบข้อมูลสารสนเทศด้านเกษตรกรรมเสริมสร้างความเข้มแข็งของชุมชนโดยใช้เกษตรอินทรีย์พัฒนาความรู้ด้านวิชาการ เพื่อส่งเสริมและพัฒนาคุณภาพผลผลิตทางการเกษตร สนับสนุนศูนย์การเรียนรู้ชุมชน/แหล่งเรียนรู้ด้านเศรษฐกิจพอเพียงและเกษตรทฤษฎีใหม่ ประสานงานจัดหาแหล่งน้ำเพื่อการเกษตรสนับสนุนการรวมกลุ่มเกษตรกร เพื่อเพิ่มอำนาจการต่อรองต่าง ๆ ส่งเสริมการแปรรูปผลผลิตพืชผลทางการเกษตร เป็นพลังงานทดแทนส่งเสริมการดำเนินงานพลังงานทดแทนจากผลผลิตเกษตร , น้ำ , ลม , แสงอาทิตย์และการเผาขยะเศษวัสดุเป็นพลังงาน

ยุทธศาสตร์การพัฒนาท้องถิ่น	แนวทางการพัฒนา
๗. ยุทธศาสตร์พัฒนาการท่องเที่ยวและบริการ	<p>การส่งเสริมผู้ประกอบการรายย่อย โดยประสานกับสถาบันการศึกษา ภาครัฐกิจเอกชน หน่วยงานของรัฐ เช่น ความรู้ด้านบริหารจัดการ ประสานงานการลงทุนช่องทางตลาด</p> <p>ส่งเสริม OTOP ในด้านนวัตกรรม เช่น พัฒนาคุณภาพการผลิต ยกกระดับ เป็นสินค้าส่งออกและจัดทำห้องแสดงสินค้าเพื่อขยายเครือข่ายและการตลาดส่งออก</p> <p>ประสานงานกับทุกภาคส่วน เช่น สภาอุตสาหกรรม หอการค้า อื่นๆ เพื่อสนับสนุนด้านเศรษฐกิจของจังหวัด</p> <p>การพัฒนาเศรษฐกิจการค้าระหว่างประเทศ</p> <p>สนับสนุนการพัฒนาอุตสาหกรรม (สอช.) และพัฒนาวิสาหกิจชุมชน</p>
๘. ยุทธศาสตร์การกีฬาและนันทนาการ	<p>ส่งเสริมการกีฬาทุกประเภท เพื่อความเป็นเลิศและเป็นอาชีพสนับสนุน กีฬาพื้นบ้านส่งเสริมการจัดการแข่งขันกีฬาเพื่อสร้างความสามัคคีกัน ระหว่างองค์กรต่าง ๆ ส่งเสริม สนับสนุนนักกีฬาระดับเยาวชนให้เป็น ตัวแทนระดับจังหวัดและสนับสนุนโรงเรียนการกีฬา</p> <p>ส่งเสริมกีฬาและนันทนาการระดับเยาวชนและประชาชนเพื่อแก้ปัญหา ยาเสพติดและใช้เวลาว่างให้เกิดประโยชน์ประสานความร่วมมือชมรม/ สมาคมต่าง ๆ เพื่อจัดการแข่งขัน ณ สนามกีฬาซีเกมส์จัดให้มีการประกวด การแสดงของศิลปินท้องถิ่นพื้นบ้าน เช่น ลิเก เพลงโคราชและการแข่งขัน ทางดนตรี เพื่อยกระดับสู่มืออาชีพเสนอเป็นตัวแทนการจัดการแข่งขัน กีฬาระดับชาติ นานาชาติเพื่อยกระดับมาตรฐานการกีฬาส่งเสริม สนับสนุนสมาคมและสโมสรกีฬาในจังหวัด</p>
๙. ยุทธศาสตร์การพัฒนาทรัพยากรและ สิ่งแวดล้อม	<p>๙.๑ บูรณาการการบริหารจัดการดิน น้ำ ป่า ขยะ มลภาวะ โดยการมีส่วนร่วมของ ๓ ภาคี ทุกเรื่อง ได้แก่ ภาคีหน่วยราชการ นักวิชาการและ ประชาชน</p> <p>๙.๒ ส่งเสริมการจัดสวนสาธารณะชุมชน/ส่งเสริมการสร้างควมร่มรื่น สองข้างทาง เช่น หน้าโรงเรียน ชามชน ปรับปรุงภูมิทัศน์ภายในจังหวัด</p> <p>๙.๓ ส่งเสริมให้มีการบริหารจัดการลุ่มน้ำย่อย โดยภาคีความร่วมมือของ ชุมชน</p> <p>๙.๔ รณรงค์การแก้ไขปัญหาภาวะโลกร้อน/ส่งเสริมการประหยัดพลังงาน</p> <p>๙.๕ ส่งเสริมภูมิปัญญาท้องถิ่นในการจัดการทรัพยากรธรรมชาติ สิ่งแวดล้อมชุมชน</p> <p>๙.๖ ประสานความร่วมมือเพื่อแก้ไขปัญหาขยะภาครัฐและเอกชนแบบ ครบวงจร</p> <p>๙.๗ การปรับปรุงและพัฒนาส่งเสริมการลดมลภาวะภายในจังหวัด ปรับปรุงคุณภาพสายน้ำลำคลองและสายน้ำหลักทั้ง ๔ สาย ของจังหวัด นครราชสีมา</p>

ยุทธศาสตร์การพัฒนาท้องถิ่น	แนวทางการพัฒนา
๑๐. ยุทธศาสตร์โครงสร้างพื้นฐาน	๑. จัดระบบฐานข้อมูลสารสนเทศการพัฒนาด้านโครงสร้างพื้นฐาน ๒. บูรณาการแผนพัฒนาโครงสร้างพื้นฐานสามพี่น้องท้องถิ่น (อบจ. , เทศบาล , อบต.) เพื่อลดความทับซ้อนของพื้นที่และเกิดประโยชน์สูงสุดแก่ประชาชน ๓. ส่งเสริมเชื่อมโยงการชลประทาน ก่อสร้างฝาย ทำนบกั้นน้ำ ขุดลอก ขุดสระ พัฒนาแหล่งน้ำ คลองน้ำ ระบบประปาและการกระจายการใช้ประโยชน์ ๔. การจัดทำมีและบำรุงรักษาโครงสร้างพื้นฐาน ทางบก ทางน้ำและทางระบายน้ำและการปรับปรุงบำรุงรักษาในเขตชุมชนและท้องถิ่น ๕. ส่งเสริมสถานที่เพื่อนันทนาการและออกกำลังกายสนามกีฬาและนันทนาการชุมชน
๑๑. ยุทธศาสตร์ส่งเสริมศาสนาและวัฒนธรรม	๑. การผังเมืองรวมของท้องถิ่นและการผังเมืองรวมจังหวัด ซ่อมบำรุงปรับปรุงเครื่องมือ เครื่องจักรกล ๒. ส่งเสริมให้จัดพระสงฆ์เป็นศูนย์ส่งเสริมคุณธรรม วัฒนธรรมประเพณีวิถีพุทธท้องถิ่น ๓. รื้อฟื้นคุณค่า วัฒนธรรมประเพณีของชุมชน เช่น ชาติพันธุ์ วัฒนธรรม วิถีชีวิต ภูมิปัญญาท้องถิ่น ๔. ส่งเสริม สนับสนุนการศึกษาสงฆ์ รูปแบบต่าง ๆ ๕. ส่งเสริมบทบาทของสถาบัน บวร บ้าน วัด โรงเรียนในการพัฒนาชุมชน ๖. สนับสนุนโครงการวัดปลอดภัยให้ยั่งยืนและโครงการตรวจสุขภาพให้พระสงฆ์เป็นประจำ
๑๒. ยุทธศาสตร์ด้านความมั่นคงปลอดภัยในชีวิตและทรัพย์สิน	๑. การป้องกันและบรรเทาสาธารณภัย/ความมั่นคงปลอดภัยในชีวิตและทรัพย์สิน/ลดอุบัติเหตุจากรถ ทางบก/ทางน้ำ ๒. เสริมสร้างความเข้มแข็งของชุมชนในด้านความมั่นคงและความปลอดภัย โดยส่งเสริมและสนับสนุนตำรวจบ้าน/ อปพร. ให้ทำงานอย่างมีประสิทธิภาพ

๓. การวิเคราะห์เพื่อพัฒนาท้องถิ่น

๓.๑ การวิเคราะห์กรอบการจัดทำยุทธศาสตร์ขององค์กรปกครองส่วนท้องถิ่น

จุดแข็ง

๑. ด้านโครงสร้าง

- มีการแบ่งส่วนงานโดยกำหนดอำนาจหน้าที่อย่างชัดเจนและครอบคลุมงานในความรับผิดชอบทุกด้าน

- การบริหารงานเน้นการมีส่วนร่วมของประชาชน ทำให้สามารถแก้ไขปัญหาและตอบสนองต่อความต้องการของประชาชนได้อย่างมีประสิทธิภาพ

- มีส่วนราชการรับผิดชอบการปฏิบัติงานในหน้าที่ของ อบต.

- มีการกำกับดูแลการปฏิบัติทุกภารกิจ

- มีแผนการพัฒนาที่ชัดเจนและมีการบูรณาการร่วมกับหน่วยงานอื่น

๒. ด้านบริการ

- การดำเนินงานของ อบต.ได้ยึดถือและปฏิบัติตามระเบียบข้อกฎหมายและนโยบายของรัฐบาลอย่างรวดเร็ว

- แบ่งงานชัดเจน มีการมอบอำนาจการตัดสินใจรามสายงาน

- กำหนดเวลาและขั้นตอนการให้บริการอย่างชัดเจน

๓. ด้านบุคลากร

- มีการกำหนดแผนอัตรากำลังของพนักงานและพนักงานจ้างตามโครงสร้าง

- พนักงานได้รับการฝึกอบรมเกี่ยวกับตำแหน่งหน้าที่ที่รับผิดชอบอย่างต่อเนื่อง

- พนักงานมีความรู้ความสามารถในการปฏิบัติหน้าที่ที่รับผิดชอบโดยตรง

๔. ด้านงบประมาณ

- มีความเป็นอิสระและความคล่องตัวในการใช้งบประมาณ

- สามารถจัดเก็บรายได้ตรงตามเป้าหมายที่กำหนดไว้

- การบริหารงบประมาณเป็นไปอย่างมีประสิทธิภาพ

- มีงบประมาณรายจ่ายเป็นของหน่วยงานตัวเอง ซึ่งสามารถตอบสนองความต้องการของประชาชนได้อย่างรวดเร็ว

๕. ด้านการจัดการ

- ผู้บริหารท้องถิ่นสามารถกำหนดนโยบายได้เองภายใต้กรอบกฎหมาย

- ใช้ระเบียบข้อกฎหมายเป็นหลักในการดำเนินงานและแก้ไขปัญหา

- การบริหารจัดการยึดหลักการบริหารจัดการบ้านเมืองที่ดี

๖. ด้านเครื่องมือ เครื่องใช้

- มีการจัดซื้อเครื่องมือ เครื่องใช้ที่ทันสมัยมาใช้ในสำนักงานทำให้มีข้อมูลที่ทันสมัย

- การจัดหาพัสดุเป็นไปด้วยความเรียบร้อย ถูกต้อง ตรงตามระเบียบพัสดุและก่อให้เกิดประโยชน์ต่อทางราชการและบริหารพัสดุ เป็นไปด้วยความโปร่งใส

จุดอ่อน

๑. ด้านโครงสร้าง

- รูปแบบโครงสร้างถูกกำหนดจากเบื้องบน เหมือนกันทุกๆ อปท.
- ลักษณะการทำงานมุ่งที่ผลงานของแต่ละส่วนราชการมากกว่าการทำงานในภาพรวมของ

องค์กร

- บางภารกิจอยู่นอกเหนืออำนาจหน้าที่ใช้เวลานานในการตีความทำให้การประสานงาน

ล่าช้า

- ไม่มีการติดตามและประเมินผลการปฏิบัติงานในเชิงคุณภาพ

๒. ด้านการบริการ

- การถือปฏิบัติตามระเบียบบางเรื่องมีแนวทางปฏิบัติไม่ชัดเจน
- มีระเบียบกฎหมายที่เกี่ยวข้องกับงานของ อบต. จำนวนมาก หลายเรื่อง ซ้ำซ้อนกัน
- ระเบียบกฎหมายที่กำหนดแนวทางปฏิบัติบางประเภทมาล่าช้า

๓. ด้านบุคลากร

- จำนวนพนักงานและลูกจ้างไม่สอดคล้องกับปริมาณงานเนื่องจากมีข้อจำกัดด้าน

งบประมาณ

- พนักงานบรรจุหรือโอนมาใหม่ ขาดความรู้ ความเข้าใจ เกี่ยวกับการปฏิบัติงานและ

ขอบข่ายของงานในหน้าที่

- พนักงานไม่สามารถปฏิบัติงานแทนกันได้

- พนักงานจ้างของ อบต. ไม่ได้เข้าประชุมหรือฝึกอบรมเกี่ยวกับหน้าที่ความรับผิดชอบใน

การปฏิบัติงาน

๔. ด้านงบประมาณ

- ค่าใช้จ่ายประจำมีค่อนข้างสูง (รวมกับโครงการที่มาจากนโยบายภาครัฐ)
- งบประมาณในการดำเนินการพัฒนา มีอยู่อย่างจำกัดและไม่เพียงพอ

๕. ด้านการจัดการ

- ขาดความร่วมมือที่แท้จริงจากภาคประชาชน หลายกรณีเกิดจากการสร้างหลักฐานให้ดูเหมาะสมกับกฎระเบียบที่ออกมาบังคับใช้

๖. เครื่องมือ เครื่องใช้

- ไม่มีเจ้าหน้าที่พัสดุ ที่รับผิดชอบด้านการจัดหาพัสดุโดยตรง
- ขาดการตรวจสอบและบำรุงรักษาเครื่องมือ เครื่องใช้ให้อยู่สภาพที่พร้อมใช้ตลอดเวลา
- ขาดการพัฒนาพนักงานในเรื่องการใช้เครื่องมือ เครื่องใช้

โอกาส

๑. ด้านสังคม

- ไม่มีความขัดแย้งด้านเชื้อชาติ สังคมดั้งเดิมเป็นสังคมสมานฉันท์
- เป็นสังคมเกษตรกรรมอยู่ใกล้ตลาดซื้อขายผลผลิต
- สภาพพื้นดินมีความอุดมสมบูรณ์สามารถปลูกพืชได้หลายชนิด
- กลุ่มองค์กรต่างๆ มีความเข้มแข็ง มีเครือข่าย

๒. ด้านเทคโนโลยีสารสนเทศ

- มีเครือข่ายการสื่อสารที่สะดวกต่อการติดต่อเชื่อมโยง

๓. ด้านเศรษฐกิจ

- มีการทำเกษตรกรรมแบบหมุนเวียนทำให้มีการจ้างงานมาก
- อยู่ในอำเภอที่มีโรงงานน้ำตาลและโรงงานแปรงมันสำปะหลัง
- พื้นที่ใกล้เคียงมีจุดรับซื้อผลิตภัณฑ์จากยางพารา ปาล์มน้ำมัน ผัก ผลไม้ นานาชนิด

๔. ด้านการเมือง

- ท้องถิ่นตัดสินใจกำหนดนโยบายการพัฒนาได้เองและตอบสนองความต้องการของประชาชนได้ดี
- ประโยชน์จากการพัฒนากระจายไปอย่างทั่วถึง
- รัฐธรรมนูญกำหนดเรื่องสิทธิเสรีภาพของประชาชนมากขึ้นทำให้ประชาชนได้รับการคุ้มครองและมีส่วนร่วมในการพัฒนาด้านต่างๆมากขึ้น

อุปสรรค

๑. ด้านสังคม

- มีประชากรแฝงจำนวนมาก (จากสถิติ ก.ย. ๕๙ จำนวนประชากรตามทะเบียนราษฎร์ ๕,๒๒๖ คน และประชากรที่อาศัยอยู่จริง ๕,๖๕๑ คน แตกต่างกัน ๔๒๕ คน คิดเป็นร้อยละ ๘.๑๓ เมื่อเทียบกับจากทะเบียนราษฎร์)
- การกิจงานในอาชีพของประชาชนมีมาก ต้องใช้เวลามากขึ้น ทำให้มีส่วนร่วมกับการบริหารน้อยลง ยกเว้นเรื่องผลประโยชน์ เช่น การขึ้นทะเบียนต่างๆ เพื่อขอรับการช่วยเหลือ
- การขยายของบ้านและการเพิ่มประชากรที่เข้ามาทำงานในพื้นที่ ทำให้การบริการด้านต่างๆ ไม่สามารถตอบสนองความต้องการได้อย่างเพียงพอและทั่วถึง เช่น ระบบสาธารณสุข ปลอดภัยขั้นพื้นฐาน ถนน ไฟฟ้า ประปา ทางระบายน้ำ

๒. ด้านเทคโนโลยีสารสนเทศ

- การใช้ข่ายการสื่อสารหนาแน่น แยกการใช้สัญญาณอินเทอร์เน็ต
- ขาดอุปกรณ์ประเภทสื่อความรู้ที่ทันสมัยที่ใช้ควบคู่กับระบบอินเทอร์เน็ต

๓. ด้านเศรษฐกิจ

- การแปรรูปเพิ่มมูลค่ามีน้อย
- ประชาชนไม่กระตือรือร้นเรื่องการศึกษาและการฝึกทักษะอาชีพ (วัดผลจากการประเมินโครงการที่มีผู้เข้าอบรม ๓ น้อย)
- อยู่ห่างไกลศูนย์กลางเศรษฐกิจของอำเภอ

๔. ด้านการเมือง

- ประชาชนแฝงขาดสิทธิในหลายด้านในชุมชน
- การเมืองระดับท้องถิ่นขาดทิศทาง (เนื่องจากการเมืองระดับประเทศไม่แน่นอน)
- การถ่ายโอนภารกิจจากส่วนกลางขาดประสิทธิภาพเนื่องจากงบประมาณไม่สมดุลกับงานตามภารกิจ
- มีการทับซ้อนกับท้องถิ่นขนาดใหญ่ เช่น งานโครงสร้างพื้นฐานทับซ้อนกับ อบจ. และหลายภารกิจทับซ้อนกับหน่วยงานระดับภูมิภาค ทำให้ใช้เวลาส่วนใหญ่ไปกับตกแต่งสถานที่ การประชุมต้อนรับข้าราชการชั้นผู้ใหญ่ งานพิธีการต่างๆ มากกว่าการบริการประชาชนหรืองานตามภารกิจ

นโยบายการพัฒนาของอำเภอครบุรี เป็นไปตามแนวทางของจังหวัดนครราชสีมา
นโยบายของคณะผู้บริหารองค์การบริหารส่วนตำบลสระวานพระยา ที่แถลงต่อสภาองค์การบริหารส่วน
ตำบลสระวานพระยา เมื่อวันที่ ๑๑ กุมภาพันธ์ ๒๕๖๕

๑.นโยบายด้านการพัฒนาคุณภาพชีวิตและสิ่งแวดล้อม

- ๑.๑ สร้างกระบวนการแก้ไขปัญหาขยะชุมชนอย่างครบวงจร
- ๑.๒ สนับสนุนกิจกรรม อปพร.ให้มีศักยภาพสูงสุด ทั้งด้านความรู้ ทักษะ เครื่องแบบ อุปกรณ์ยานพาหนะ และกองทุนสวัสดิการให้มั่นคงยิ่งขึ้น
- ๑.๓ ปรับปรุงถนนในชุมชนให้สะอาดปลอดภัย สวยงามและขยายถนนลาดยาง คอนกรีตให้มากขึ้น
- ๑.๔ ติดตั้งไฟฟ้าแสงสว่างเพื่อความปลอดภัยในชีวิตและทรัพย์สินในส่วนที่ยังไม่มี

๒.นโยบายด้านเกษตรกรรมแนวใหม่และเศรษฐกิจชุมชน

- ๒.๑ ส่งเสริมให้ปลูกพืชผลที่มีราคาหลากหลายชนิดขายได้ทั้งในและนอกประเทศ
- ๒.๒ ปรับปรุงถนนเข้าสวนเข้าไร่และขยายเขตไฟฟ้าเกษตรกรรมให้มากที่สุด
- ๒.๓ จัดให้มีบ่อบาดาลพร้อมระบบสูบน้ำด้วยพลังโซล่าเซลล์ตามต้องการ
- ๒.๔ ส่งเสริมเกษตรกรรมทันสมัย ใช้พื้นที่น้อยแต่ผลผลิตมาก
- ๒.๕ ส่งเสริมให้คนนอกพื้นที่เข้ามาท่องเที่ยวเรียนรู้ทางการเกษตรในตำบลสระวานพระยา
- ๒.๖ สร้างระบบขายตรงพืชผลการเกษตรผ่านสื่อโซเชียลออนไลน์

๓.นโยบายด้านสุขภาพอนามัย

- ๓.๑ ส่งเสริมการออกกำลังกายและการเล่นกีฬาทุกประเภท ทุกวัย
- ๓.๒ ส่งเสริมเด็กเล็กและเยาวชนให้มีสุขภาพร่างกายแข็งแรง
- ๓.๓ ดูแลสุขภาพจิตมิตรทั้งผู้สูงวัย ผู้ป่วยติดเตียง ผู้พิการและกลุ่มเสี่ยงต่าง ๆ
- ๓.๔ ส่งเสริม อสม.ให้มีความเข้มแข็ง มีประสิทธิภาพจากที่ติดอยู่แล้วให้ดียิ่งขึ้น
- ๓.๕ สนับสนุน รพ.สต.ให้บริการงานสาธารณสุขของตำบล ได้อย่างที่คุณหมอทุกท่านชื่นใจประชาชนทุกวัยชื่นชอบ

๔.นโยบายด้านการศึกษาเรียนรู้

- ๔.๑ ส่งเสริมการเรียนรู้ของเด็กเล็กปฐมวัยให้มีความพร้อมทั้งกาย วาจา ใจ และสติปัญญา
- ๔.๒ สนับสนุนการเรียนในระบบของโรงเรียนให้นักเรียนมีทักษะความชำนาญพิเศษรองรับสังคมยุคใหม่
- ๔.๓ สนับสนุนกิจกรรมการเรียนรู้ของ กศน.ให้รองรับการเรียนรู้ได้ทุกวัยและทุกสาขาความรู้
- ๔.๔ ส่งเสริมให้มีวิทยากรหรือปราชญ์ชาวบ้านเพื่อถ่ายทอดสืบสานองค์ความรู้ของชุมชน

ส่วนที่ ๓
การนำแผนพัฒนาท้องถิ่นไปสู่การปฏิบัติ

๑. ยุทธศาสตร์การพัฒนาและแผนงาน

ที่	ยุทธศาสตร์	ด้าน	แผนงาน	หน่วยงาน รับผิดชอบหลัก	หน่วยงาน สนับสนุน
๑	ยุทธศาสตร์การพัฒนาด้านเกษตรกรรม	ด้านเศรษฐกิจ	-แผนงานอุตสาหกรรมและ การโยธา	กองช่าง	
๒	ยุทธศาสตร์การพัฒนาด้านโครงสร้าง พื้นฐาน	ด้านเศรษฐกิจ	-แผนงานอุตสาหกรรมและ การโยธา	กองช่าง	
๓	ยุทธศาสตร์การพัฒนาด้านสวัสดิการ สังคม	ด้านบริการชุมชน และสังคม	-แผนงานสร้างความ เข้มแข็งของชุมชน	สำนักปลัด	
๔	ยุทธศาสตร์การพัฒนาด้านการศึกษา	ด้านบริการชุมชน และสังคม	-แผนงานการศึกษา -แผนงานสังคมสงเคราะห์	กองศึกษา ศาสนาและ วัฒนธรรม	
๕	ยุทธศาสตร์การพัฒนาด้านสาธารณสุข และสิ่งแวดล้อม	ด้านบริการชุมชน และสังคม	-แผนงานสาธารณสุข	กองสาธารณสุข และสิ่งแวดล้อม	
๖	ยุทธศาสตร์การพัฒนาด้านกีฬาและ นันทนาการ	ด้านบริการชุมชน และสังคม	-แผนงานการศาสนา วัฒนธรรมและนันทนาการ	กองศึกษา ศาสนาและ วัฒนธรรม	
๗	ยุทธศาสตร์การพัฒนาด้านส่งเสริม ศาสนาและวัฒนธรรม	ด้านบริการชุมชน และสังคม	-แผนงานการศาสนา วัฒนธรรมและนันทนาการ	กองศึกษา ศาสนาและ วัฒนธรรม	
๘	ยุทธศาสตร์การพัฒนาด้านความมั่นคง ปลอดภัยในชีวิตและทรัพย์สิน	ด้านบริหารทั่วไป	-แผนงานการรักษาความ สงบภายใน	สำนักปลัด	
๙	ยุทธศาสตร์การพัฒนาการบริหาร จัดการที่ดี	ด้านบริหารทั่วไป	-แผนงานบริหารงานทั่วไป	สำนักปลัด กองคลัง	

ส่วนที่ ๕ บัญชีโครงการพัฒนา

บัญชีสรุปโครงการพัฒนา

แผนพัฒนาท้องถิ่น (พ.ศ.2566 - 2570) เพิ่มเติม ครั้งที่ 2/2567

องค์การบริหารส่วนตำบลสระว่านพระยา อำเภอครบุรี จังหวัดนครราชสีมา

ยุทธศาสตร์การพัฒนา	ปี ๒๕๖๖		ปี ๒๕๖๗		ปี ๒๕๖๘		ปี ๒๕๖๙		ปี ๒๕๗๐		รวม ๕ ปี	
	จำนวนโครงการ	งบประมาณ (บาท)	จำนวนโครงการ	งบประมาณ (บาท)	จำนวนโครงการ	งบประมาณ (บาท)	จำนวนโครงการ	งบประมาณ (บาท)	จำนวนโครงการ	งบประมาณ (บาท)	จำนวนโครงการ	งบประมาณ (บาท)
ที่ ๑ ยุทธศาสตร์พัฒนาด้านเกษตรกรรม												
น เพิ่มศักยภาพการผลิตเกษตรกรรม	-	-	-	-	-	-	-	-	-	-	-	-
เกษตรกรรมเข้มแข็งด้วยเกษตรอินทรีย์และการบริหารและจัดการพลังงานครบวงจร	๖	๑,๐๑๐,๑๐๐	๗	๑,๔๖๘,๑๐๐	๑๑	๑,๒๓๕,๐๐๐	๑๒	๑,๓๓๕,๐๐๐	๑๑	๑,๒๓๕,๐๐๐	๔๗	๖,๑๘๓,๒๐๐
รวม	๖	๑,๐๑๐,๑๐๐	๗	๑,๔๖๘,๑๐๐	๑๑	๑,๒๓๕,๐๐๐	๑๒	๑,๓๓๕,๐๐๐	๑๑	๑,๒๓๕,๐๐๐	๔๗	๖,๑๘๓,๒๐๐
ที่ ๒ ยุทธศาสตร์พัฒนาด้านโครงสร้างพื้นฐาน												
น การจัดให้มีและบำรุงรักษาโครงสร้างพื้นฐาน ถนน	๒๖	๓,๐๑๖,๐๑๘	๕	๓๑๖,๐๐๐	๑๘	๓,๖๔๓,๐๐๐	๒๐	๓,๙๒๑,๐๐๐	๒๘	๖,๐๔๘,๐๐๐	๙๗	๑๖,๙๔๓,๐๑๘
า ทางจักรยานและไฟฟ้าสาธารณะ												
น การบริหารจัดการแหล่งน้ำ	๒	๑๒๐,๐๐๐	๑	๒๐,๐๐๐	๓	๖๒๐,๐๐๐	๑	๒๐,๐๐๐	๑	๒๐,๐๐๐	๘	๘๐๐,๐๐๐
น การก่อสร้างบำรุงรักษาทางระบายน้ำ	๑	๕๐๐,๐๐๐	๑	๕๐,๐๐๐	๒	๖๕๐,๐๐๐	-	-	๑	๑๐๐,๐๐๐	๕	๑,๓๐๐,๐๐๐
รวม	๒๙	๓,๖๓๖,๐๑๘	๗	๓๘๖,๐๐๐	๒๓	๔,๙๑๓,๐๐๐	๒๑	๓,๙๔๑,๐๐๐	๓๐	๖,๑๖๘,๐๐๐	๑๑๐	๑๙,๐๔๓,๐๑๘
ครั้งที่ ๓ ยุทธศาสตร์พัฒนาด้านสวัสดิการสังคม												
งงาน การพัฒนาคุณภาพชีวิตผู้สูงอายุ การสงเคราะห์	๗	๓๕๓,๐๐๐	๗	๓๕๓,๐๐๐	๗	๓๕๓,๐๐๐	๗	๓๕๓,๐๐๐	๗	๓๕๓,๐๐๐	๓๕	๑,๗๖๕,๐๐๐
าไร คนพิการ ผู้ด้อยโอกาสและผู้ติดเชื้อเอชไอวี												
งงาน สนับสนุนการจัดสวัสดิการชุมชนโดยชุมชนมีส่วนร่วม	๓	๑๓,๐๐๐	๓	๑๓,๐๐๐	๓	๑๓,๐๐๐	๓	๑๓,๐๐๐	๓	๑๓,๐๐๐	๑๕	๖๕,๐๐๐
รบริหารจัดการ												
งงาน การสนับสนุนพัฒนาคุณภาพชีวิตเด็กและเยาวชน	๗	๗๐,๐๐๐	๕	๕๐,๐๐๐	๖	๖๐,๐๐๐	๔	๕๐,๐๐๐	๓	๔๐,๐๐๐	๒๕	๒๗๐,๐๐๐
รวม	๑๗	๔๓๖,๐๐๐	๑๕	๔๑๖,๐๐๐	๑๖	๔๒๖,๐๐๐	๑๔	๔๑๖,๐๐๐	๑๓	๔๐๖,๐๐๐	๗๕	๒,๑๐๐,๐๐๐

ยุทธศาสตร์การพัฒนา	ปี ๒๕๖๖		ปี ๒๕๖๗		ปี ๒๕๖๘		ปี ๒๕๖๙		ปี ๒๕๗๐		รวม ๕ ปี	
	จำนวนโครงการ	งบประมาณ (บาท)	จำนวนโครงการ	งบประมาณ (บาท)	จำนวนโครงการ	งบประมาณ (บาท)	จำนวนโครงการ	งบประมาณ (บาท)	จำนวนโครงการ	งบประมาณ (บาท)	จำนวนโครงการ	งบประมาณ (บาท)
ที่ ๔ ยุทธศาสตร์การพัฒนาทางการศึกษา												
งาน ส่งเสริมและสนับสนุนการศึกษาทุกระดับ	๗	๓๙๗,๒๖๐	๗	๕๒๗,๙๐๐	๗	๔๓๒,๙๐๐	๔	๒๔๔,๙๐๐	๔	๒๔๔,๙๐๐	๒๙	๑,๘๔๗,๘๖๐
งาน ส่งเสริมการกระจายอำนาจและการถ่ายโอนภารกิจ นการศึกษา	๙	๒,๙๙๖,๓๕๐	๑๐	๓,๑๒๑,๒๕๓	๙	๓,๐๒๑,๒๕๓	๑๐	๓,๑๒๑,๒๕๓	๙	๓,๐๒๑,๒๕๓	๔๗	๑๕,๒๘๑,๓๖๒
รวม	๑๖	๓,๓๙๓,๖๑๐	๑๗	๓,๖๔๙,๑๕๓	๑๖	๓,๔๕๔,๑๕๓	๑๔	๓,๓๖๖,๑๕๓	๑๓	๓,๒๖๖,๑๕๓	๗๖	๑๗,๑๒๙,๒๒๒
ที่ ๕ ยุทธศาสตร์การพัฒนาด้านสาธารณสุขและสิ่งแวดล้อม												
งาน เสริมสร้างความเข้มแข็งของชุมชนในด้านสาธารณสุข	๗	๖๖๐,๒๐๐	๖	๖๕๕,๒๐๐	๖	๖๕๕,๒๐๐	๖	๖๕๕,๒๐๐	๖	๖๕๕,๒๐๐	๓๑	๓,๒๘๑,๐๐๐
งาน ส่งเสริมคุณภาพสิ่งแวดล้อม	๑๗	๔๗๔,๐๐๐	๑๖	๖๔๙,๐๐๐	๑๕	๔๐๙,๐๐๐	๑๖	๕๖๐,๐๐๐	๑๖	๕๕๕,๐๐๐	๘๐	๒,๕๔๗,๐๐๐
รวม	๒๔	๑,๑๓๔,๒๐๐	๒๒	๑,๓๐๔,๒๐๐	๒๑	๑,๐๖๔,๒๐๐	๒๒	๑,๑๑๕,๒๐๐	๒๒	๑,๒๑๐,๒๐๐	๑๑๑	๕,๘๒๘,๐๐๐
ที่ ๖ ยุทธศาสตร์การพัฒนาด้านกีฬาและนันทนาการ												
งาน ส่งเสริมและสนับสนุนการกีฬาและนันทนาการ ระดับ	๖	๖๗๐,๐๐๐	๙	๙๗๐,๐๐๐	๗	๗๗๐,๐๐๐	๖	๖๗๐,๐๐๐	๖	๖๗๐,๐๐๐	๓๓	๓,๕๕๐,๐๐๐
รวม	๖	๖๗๐,๐๐๐	๙	๙๗๐,๐๐๐	๗	๗๗๐,๐๐๐	๖	๖๗๐,๐๐๐	๖	๖๗๐,๐๐๐	๓๓	๓,๕๕๐,๐๐๐
ที่ ๗ ยุทธศาสตร์การพัฒนาด้านส่งเสริมศาสนาและวัฒนธรรม												
งาน การส่งเสริมศาสนาและวัฒนธรรมโดยความร่วมมือกับ งานทุกภาคส่วนในตำบล	๑๐	๓๘๐,๐๐๐	๑๐	๓๘๐,๐๐๐	๑๐	๓๘๐,๐๐๐	๑๐	๓๘๐,๐๐๐	๑๐	๓๘๐,๐๐๐	๕๐	๑,๙๐๐,๐๐๐
รวม	๑๐	๓๘๐,๐๐๐	๑๐	๓๘๐,๐๐๐	๑๐	๓๘๐,๐๐๐	๑๐	๓๘๐,๐๐๐	๑๐	๓๘๐,๐๐๐	๕๐	๑,๙๐๐,๐๐๐
๘ ยุทธศาสตร์การพัฒนาด้านความมั่นคงปลอดภัยในชีวิตและทรัพย์สิน												
งาน การป้องกันและบรรเทาสาธารณภัยให้กับชุมชน	๖	๒๕๒,๐๐๐	๗	๔๕๗,๐๐๐	๑๓	๑,๐๘๒,๐๐๐	๖	๓๔๒,๐๐๐	๖	๓๔๒,๐๐๐	๔๔	๒,๔๗๕,๐๐๐
งาน เสริมสร้างความเข้มแข็งของชุมชนในด้านความ และความปลอดภัย	๕	๓๘๕,๐๐๐	๔	๒๓๕,๐๐๐	๕	๒๔๐,๐๐๐	๕	๒๕๐,๕๐๐	๔	๒๓๕,๐๐๐	๒๓	๑,๓๔๕,๕๐๐
รวม	๑๑	๖๓๗,๐๐๐	๑๑	๖๙๒,๐๐๐	๑๘	๑,๓๒๒,๐๐๐	๑๑	๕๙๒,๕๐๐	๑๐	๕๗๗,๐๐๐	๖๗	๓,๘๒๐,๕๐๐

ยุทธศาสตร์การพัฒนา	ปี ๒๕๖๖		ปี ๒๕๖๗		ปี ๒๕๖๘		ปี ๒๕๖๙		ปี ๒๕๗๐		รวม ๕ ปี	
	จำนวนโครงการ	งบประมาณ (บาท)	จำนวนโครงการ	งบประมาณ (บาท)	จำนวนโครงการ	งบประมาณ (บาท)	จำนวนโครงการ	งบประมาณ (บาท)	จำนวนโครงการ	งบประมาณ (บาท)	จำนวนโครงการ	งบประมาณ (บาท)
ที่ ๙ ยุทธศาสตร์การพัฒนาด้านการบริหารจัดการที่ดี												
งาน การมีส่วนร่วมของภาคประชาชน โปร่งใส	๑๒	๑,๘๐๙,๕๐๐	๑๔	๑,๐๙๑,๕๐๐	๑๑	๖๙๑,๕๐๐	๑๓	๘๙๑,๕๐๐	๑๑	๖๙๑,๕๐๐	๕๙	๔,๙๗๕,๕๐๐
สอบได้												
งาน การพัฒนาเทคโนโลยีและบุคลากรเพื่อการบริการ	๖	๗๘๕,๐๐๐	๖	๗๘๕,๐๐๐	๖	๗๘๕,๐๐๐	๖	๗๘๕,๐๐๐	๖	๗๘๕,๐๐๐	๓๐	๓,๙๒๕,๐๐๐
งาน												
รวม	๑๘	๒,๕๙๔,๕๐๐	๒๐	๑,๘๗๖,๕๐๐	๑๗	๑,๔๗๖,๕๐๐	๑๙	๑,๖๗๖,๕๐๐	๑๗	๑,๔๗๖,๕๐๐	๘๙	๙,๑๐๐,๕๐๐
รวมทั้งสิ้น	๑๓๗	๑๓,๙๙๑,๒๔๘	๑๑๘	๑๑,๑๔๑,๙๕๓	๑๓๙	๑๕,๔๔๐,๘๕๓	๑๒๙	๑๓,๔๙๒,๓๕๓	๑๗๒	๑๕,๓๘๘,๘๕๓	๖๕๘	๖๘,๖๕๔,๔๔๐

ส่วนที่ ๕ บัญชีโครงการพัฒนา

บัญชีสรุปโครงการพัฒนาที่นำมาจากแผนพัฒนาหมู่บ้านและแผนชุมชน

แผนพัฒนาท้องถิ่น (พ.ศ.2566 - 2570) เพิ่มเติม ครั้งที่ 2/2567

องค์การบริหารส่วนตำบลสระบัวพระยา อำเภอครบุรี จังหวัดนครราชสีมา

ยุทธศาสตร์การพัฒนา	ปี ๒๕๖๖		ปี ๒๕๖๗		ปี ๒๕๖๘		ปี ๒๕๖๙		ปี ๒๕๗๐		รวม ๕ ปี	
	จำนวนโครงการ	งบประมาณ (บาท)	จำนวนโครงการ	งบประมาณ (บาท)	จำนวนโครงการ	งบประมาณ (บาท)	จำนวนโครงการ	งบประมาณ (บาท)	จำนวนโครงการ	งบประมาณ (บาท)	จำนวนโครงการ	งบประมาณ (บาท)
ที่ ๑ ยุทธศาสตร์การพัฒนาด้านเกษตรกรรม	๖	๑,๐๑๐,๑๐๐	๗	๑,๔๖๘,๑๐๐	๑๑	๑,๒๓๕,๐๐๐	๑๒	๑,๓๓๕,๐๐๐	๑๑	๑,๒๓๕,๐๐๐	๔๗	๖,๑๘๓,๒๐๐
ที่ ๒ ยุทธศาสตร์การพัฒนาด้านโครงสร้างพื้นฐาน	๒๙	๓,๖๓๖,๐๑๘	๗	๓๘๖,๐๐๐	๒๓	๔,๙๑๓,๐๐๐	๒๑	๓,๙๔๑,๐๐๐	๓๐	๖,๑๖๘,๐๐๐	๑๑๐	๑๙,๐๕๓,๐๑๘
ที่ ๓ ยุทธศาสตร์การพัฒนาด้านสวัสดิการสังคม	๑๗	๔๓๖,๐๐๐	๑๕	๔๑๖,๐๐๐	๑๖	๔๒๖,๐๐๐	๑๔	๔๑๖,๐๐๐	๑๓	๔๐๖,๐๐๐	๗๕	๒,๑๐๐,๐๐๐
ที่ ๔ ยุทธศาสตร์การพัฒนาด้านการศึกษา	๑๖	๓,๓๙๓,๖๑๐	๑๗	๓,๖๔๙,๑๕๓	๑๖	๓,๔๕๔,๑๕๓	๑๔	๓,๓๖๖,๑๕๓	๑๓	๓,๒๖๖,๑๕๓	๗๖	๑๗,๑๒๙,๒๒๒
ที่ ๕ ยุทธศาสตร์การพัฒนาด้านสาธารณสุขและสิ่งแวดล้อม	๒๔	๑,๑๓๔,๒๐๐	๒๒	๑,๓๐๔,๒๐๐	๒๑	๑,๐๖๔,๒๐๐	๒๒	๑,๑๑๕,๒๐๐	๒๒	๑,๒๑๐,๒๐๐	๑๑๑	๕,๘๒๘,๐๐๐
ที่ ๖ ยุทธศาสตร์การพัฒนาด้านกีฬาและนันทนาการ	๖	๗๗๐,๐๐๐	๙	๙๗๐,๐๐๐	๗	๗๗๐,๐๐๐	๖	๖๗๐,๐๐๐	๖	๖๗๐,๐๐๐	๓๓	๓,๕๕๐,๐๐๐
ที่ ๗ ยุทธศาสตร์การพัฒนาด้านส่งเสริมศาสนาและวัฒนธรรม	๑๐	๓๘๐,๐๐๐	๑๐	๓๘๐,๐๐๐	๑๐	๓๘๐,๐๐๐	๑๐	๓๘๐,๐๐๐	๑๐	๓๘๐,๐๐๐	๕๐	๑,๙๐๐,๐๐๐
ที่ ๘ ยุทธศาสตร์การพัฒนาด้านความมั่นคงปลอดภัยในชีวิตและ	๑๑	๖๓๗,๐๐๐	๑๑	๖๙๒,๐๐๐	๑๘	๑,๗๒๒,๐๐๐	๑๑	๕๙๒,๕๐๐	๑๐	๕๗๗,๐๐๐	๖๗	๓,๘๒๐,๕๐๐
ที่ ๙ ยุทธศาสตร์การพัฒนาด้านการบริหารจัดการที่ดี	๑๘	๒,๕๙๔,๕๐๐	๒๐	๑,๘๗๖,๕๐๐	๑๗	๑,๔๗๖,๕๐๐	๑๙	๑,๖๗๖,๕๐๐	๑๗	๑,๔๗๖,๕๐๐	๘๙	๙,๑๐๐,๕๐๐
รวม ๙ ยุทธศาสตร์	๑๓๗	๑๓,๙๙๑,๔๒๘	๑๑๘	๑๑,๑๔๑,๙๕๓	๑๓๙	๑๕,๔๔๐,๘๕๓	๑๒๙	๑๓,๔๙๒,๓๕๓	๑๓๒	๑๕,๓๘๘,๘๕๓	๖๕๘	๖๘,๖๕๔,๔๔๐

รายละเอียดโครงการ

แผนพัฒนาท้องถิ่น (พ.ศ.2566 - 2570) เพิ่มเติม ครั้งที่ 2/2567

องค์การบริหารส่วนตำบลสระบัวพระยา อำเภอครบุรี จังหวัดนครราชสีมา

หมวด ยุทธศาสตร์การพัฒนากองการเกษตร

รพัฒนายขององค์กรปกครองส่วนท้องถิ่นในเขตจังหวัด ยุทธศาสตร์ด้านการพัฒนากองการเกษตร

รพัฒนายด้านเกษตรกรรม

งาน เกษตรกรเข้มแข็งด้วยเกษตรอินทรีย์และการบริหารและจัดการพลังงานครบวงจร

โครงการ	วัตถุประสงค์	เป้าหมาย (ผลผลิตของโครงการ)	ทิศทาง ภูมิศาสตร์	งบประมาณและที่ผ่านมา					ตัวชี้วัด (KPI)	ผลที่คาดว่าจะได้รับ	หน่วยงาน รับผิดชอบ หลัก
				2566 (บาท)	2567 (บาท)	2568 (บาท)	2569 (บาท)	2570 (บาท)			
ารติดตั้งไฟฟ้าพลังงาน กิตย	เพื่อส่งเสริมการพึ่งพาตนเองด้านพลังงาน	ผู้เข้ารับการอบรมไม่น้อยกว่า 20 คน			40,000 (อบต.)	40,000 (อบต.)	40,000 (อบต.)	ร้อยละความพึงพอใจของประชาชน ร้อยละ 100	เกษตรกรสามารถลดรายจ่ายและเพิ่มรายได้	สำนักปลัด	
นเกษตรกรรมยั่งยืน	เพื่อลดการใช้สารเคมีในภาคเกษตรกรรม	ครัวเรือนในตำบลเข้าร่วมกิจกรรมร้อยละ 30 ขึ้นไป			100,000 (อบต.)	100,000 (อบต.)	100,000 (อบต.)	ร้อยละความพึงพอใจของประชาชน ร้อยละ 100	ประชาชนลดการใช้สารเคมีในภาคเกษตรกรรม	สำนักปลัด	
เมอาชีพพระยาล้าน	เพื่อแก้ปัญหาการว่างงานจากภาคเกษตรกรรมและพัฒนาผลิตภัณฑ์	กลุ่มผู้ว่างงานจากภาคเกษตรกรรมไม่ต่ำกว่า 50 คน			50,000 (อบต.)	50,000 (อบต.)	50,000 (อบต.)	ร้อยละความพึงพอใจของประชาชน ร้อยละ 100	สามารถแก้ปัญหาการว่างงานในภาคเกษตรกรรมได้	สำนักปลัด	
มการท่องเที่ยวเชิง	เพื่อพัฒนาการท่องเที่ยวในตำบล	แหล่งท่องเที่ยวไม่ต่ำกว่า 10 แห่ง			20,000 (อบต.)	20,000 (อบต.)	20,000 (อบต.)	ร้อยละความพึงพอใจของประชาชน ร้อยละ 100	การท่องเที่ยวสามารถสร้างรายได้ให้กับชาวตำบลสระบัวพระยา	สำนักปลัด	
ารจัดการทรัพยากร ชุมชน	เพื่อส่งเสริมพัฒนาการเพาะเลี้ยงสัตว์น้ำในตำบลสระบัวพระยา	แหล่งน้ำสาธารณะในตำบลสระบัวพระยา			10,000 (อบต.)	10,000 (อบต.)	10,000 (อบต.)	ร้อยละความพึงพอใจของประชาชน ร้อยละ 100	การประมงสามารถสร้างรายได้ให้กับชาวบ้านได้เป็น	สำนักปลัด	
การเพิ่มมูลค่าสินค้าทาง ยตร (การจัดการตลาด)	เพื่อเพิ่มรายได้ให้แก่เกษตรกร	เกษตรกรผู้สนใจไม่น้อยกว่า 20 คน			5,000 (อบต.)	5,000 (อบต.)	5,000 (อบต.)	ร้อยละความพึงพอใจของประชาชน ร้อยละ 100	สามารถบรรเทาปัญหาหาสินค้าการเกษตร	สำนักปลัด	

โครงการ	วัตถุประสงค์	เป้าหมาย (ผลผลิตของโครงการ)	ทิศทาง ภูมิศาสตร์	งบประมาณและที่ผ่านมา					ตัวชี้วัด (KPI)	ผลที่คาดว่าจะได้รับ	หน่วยงาน รับผิดชอบ หลัก
				2566 (บาท)	2567 (บาท)	2568 (บาท)	2569 (บาท)	2570 (บาท)			
รฝึกอบรมและพัฒนา ระดับครัวเรือน	1.อบรมให้ความรู้เพิ่มพูนความรู้ความสามารถการพัฒนา ราย ได้ระดับครัวเรือน 2.ศึกษาดูงานนอกสถานที่	คณะผู้บริหาร สมชิก อบต.กำนันผู้ใหญ่ บ้านแกนนำเกษตรกร		500,000 (อบต.)	500,000 (อบต.)	500,000 (อบต.)	500,000 (อบต.)	500,000 (อบต.)	ร้อยละความพึงพอใจ ของประชาชน ร้อยละ 100	เกษตรกรสามารถ ลดรายจ่ายและเพิ่ม รายได้	สำนักปลัด
รสนับสนุนวิชาการ ระบบเกษตรกรรมเพื่อ ปลอดภัยโดยชุมชน อบต.สระบัวพระยา	ให้ความรู้ทางวิชาการในการ ขับเคลื่อนเกษตรกรรมยัง ยืนสู่อาหารปลอดภัย	คณะผู้บริหาร สมชิก อบต.กำนันผู้ใหญ่ บ้านแกนนำเกษตรกร		50,000 (อบต.)	50,000 (อบต.)	50,000 (อบต.)	50,000 (อบต.)	50,000 (อบต.)	ร้อยละความพึงพอใจ ของประชาชน ร้อยละ 100	เกษตรกรมีการพัฒนา ระบบเกษตรกรรม เพื่ออาหารปลอดภัย ที่สอดคล้องตามหลัก การจัดการตลอดห่วง โซ่คุณค่า (Value Chain)	สำนักปลัด
ศึกษาพหุกลุ่มเกษตรกร ระวางพระยา	1. อบรมให้ความรู้เพิ่มพูน ความรู้ความสามารถ พัฒนาชุมชน 2.ศึกษาดูงานนอกสถานที่	กลุ่มเกษตรกรหมู่ บ้านละ 10 คน		300,000 (อบต.)	300,000 (อบต.)	300,000 (อบต.)	300,000 (อบต.)	300,000 (อบต.)	ร้อยละความพึงพอใจ ของประชาชน ร้อยละ 100	1. เกษตรกร มีความเข้มแข็ง 2. พัฒนาและสร้าง ความเชื่อมั่นในการขับเคลื่อน กิจกรรมต่างๆ เพื่อแก้ไขปัญหา	สำนักปลัด
ยรระบบสูบน้ำบาดาล โรงงานแสงอาทิตย์และ เรน้ำใต้ดิน	เพื่อส่งเสริมการพึ่งพาตนเอง ด้านพลังงาน	ผู้เข้ารับการอบรมไม่ น้อยกว่า 20 คน				10,000 (อบต.)	10,000 (อบต.)	10,000 (อบต.)	ร้อยละความพึงพอใจ ของประชาชน ร้อยละ 100	เกษตรกรสามารถ ลดรายจ่ายและเพิ่ม รายได้	สำนักปลัด
รส่งเสริมการใช้พลังงาน (ระบบประปาหมู่บ้าน โรงงานแสงอาทิตย์)	เพื่อส่งเสริมการใช้พลังงานทด แทนและลดค่าใช้จ่ายในการ ผลิตน้ำประปา	ประปาหมู่บ้าน จำนวน 1 ชุด			420,000 (อบต.)				ร้อยละความพึงพอใจ ของประชาชน ร้อยละ 100	ช่วยลดต้นทุนในการ ผลิตน้ำประปา	สำนักปลัด

โครงการ	วัตถุประสงค์	เป้าหมาย (ผลผลิตของโครงการ)	พิกัดทาง ภูมิศาสตร์	งบประมาณและที่ผ่านมา					ตัวชี้วัด (KPI)	ผลที่คาดว่าจะได้รับ	หน่วยงาน รับผิดชอบ หลัก
				2566 (บาท)	2567 (บาท)	2568 (บาท)	2569 (บาท)	2570 (บาท)			
รส่งเสริมการใช้พลังงาน 1 (ระบบสูบน้ำด้วยพลังงาน กักเก็บเพื่อการเกษตรแบบ ที่)	เพื่อส่งเสริมการใช้พลังงานทด แทนเพื่อการเกษตร	ระบบสูบน้ำพลังงาน แสงอาทิตย์แบบเคลื่อน ที่ขนาด 320 วัตต์ จำนวน 2 ชุด			43,000 (อปต.)				ร้อยละความพึงพ พอใจของประชาชน ร้อยละ 100	ลดค่าใช้จ่ายด้าน พลังงานในการทำการ เกษตร	สำนักปลัด
รเสริมสร้างองค์ความรู้ รอนุรักษ์พลังงานและจิต นการประหยัดพลังงานให้ รียนและบุคลากรใน โกษา	เพื่อเสริมสร้างองค์ความรู้ใน การใช้พลังงานอย่างมี ประสิทธิภาพ	อบรมให้ความรู้เรื่อง อนุรักษ์พลังงาน จำนวน 1 โรงเรียน พร้อมจัดตั้งชมรม อนุรักษ์พลังงานใน สถานศึกษา		5,000 (อปต.)					ร้อยละความพึงพ พอใจของประชาชน ร้อยละ 100	นักเรียนและบุคลากร ในโรงเรียนมีความ เข้าใจในเรื่องการ อนุรักษ์พลังงานและ มีการผลักดันให้เกิด ชมรมอนุรักษ์พลังงาน ในโรงเรียน	สำนักปลัด
รอบรมพัฒนาผู้นำชุมชน บด้านพลังงาน	เพื่อเสริมสร้างองค์ความรู้ใน การใช้พลังงานอย่างมี ประสิทธิภาพและเตรียมความ พร้อมสำหรับการเป็นแกนนำ ขับเคลื่อนองค์ความรู้ด้าน พลังงาน	อบรมให้ความรู้เรื่อง อนุรักษ์พลังงานและ พลังงานทดแทน จำนวน 1 ครั้ง		5,100 (อปต.)	5,100 (อปต.)				ร้อยละความพึงพ พอใจของประชาชน ร้อยละ 100	ประชาชนมีความรู้ ความเข้าใจในเรื่อง อนุรักษ์พลังงานและ พลังงานทดแทนและ มีความพร้อมในการ เป็นต้นแบบด้านพลังงาน	สำนักปลัด
รเทศกาลขบวนโลก 2	เพื่อยกระดับมาตรฐานสินค้า บ่งชี้ทางภูมิศาสตร์ (GI) ขนุนและทุเรียนครบุรี	1.ภาคีเครือข่าย 2.ส่วนราชการ 3.เกษตรกร 4.กลุ่มผู้บริ โภค จำนวน 1,000 คน		150,000 (อปต.)	150,000 (อปต.)	150,000 (อปต.)	150,000 (อปต.)	150,000 (อปต.)	ร้อยละความพึงพ พอใจของประชาชน ร้อยละ 100	ยกระดับคุณภาพชีวิต และสร้างความยั่งยืน ให้แก่ชุมชน	สำนักปลัด

โครงการ	วัตถุประสงค์	เป้าหมาย (ผลผลิตของโครงการ)	ทิศทาง ภูมิศาสตร์	งบประมาณและที่ผ่านมา					ตัวชี้วัด (KPI)	ผลที่คาดว่าจะได้รับ	หน่วยงาน รับผิดชอบ หลัก
				2566 (บาท)	2567 (บาท)	2568 (บาท)	2569 (บาท)	2570 (บาท)			
มอาคารศูนย์ฝึกอาชีพ หัว หมู่ 8)	เพื่อใช้เป็นสถานที่ฝึกอบรม อาชีพของ อบต.สระบัวพระย	อาคารหลัก จำนวน 2 อาคาร						200,000 (อบต.)	ร้อยละความพึงพอ ใจของประชาชน ร้อยละ 100	มีสถานที่ให้ความ สะดวกในการฝึกอบรม อาชีพต่างๆ	สำนักปลัด
รวม 16 โครงการ				1,010,100	1,468,100	1,235,000	1,235,000	1,235,000			

เขต ยุทธศาสตร์การพัฒนาการเกษตร (กลยุทธ์ที่ 1 พัฒนาโครงสร้างพื้นฐาน)

รพัฒนาขององค์กรปกครองส่วนท้องถิ่นในเขตจังหวัด ยุทธศาสตร์ด้านการพัฒนาโครงสร้างพื้นฐาน

รการพัฒนาด้านโครงสร้างพื้นฐาน

งาน การจัดให้มีและบำรุงรักษา โครงสร้างพื้นฐาน ถนน ทางเท้า ทางจักรยานและไฟฟ้าสาธารณะ

โครงการ	วัตถุประสงค์	เป้าหมาย (ผลผลิตของโครงการ)	พิกัดทาง ภูมิศาสตร์	งบประมาณและที่ผ่านมา					ตัวชี้วัด (KPI)	ผลที่คาดว่าจะได้รับ	หน่วยงาน รับผิดชอบ หลัก
				2566 (บาท)	2567 (บาท)	2568 (บาท)	2569 (บาท)	2570 (บาท)			
ไฟฟ้าสาธารณะ ชลาเซลล์ องมา หมู่ 1	เพื่อให้มีความสว่างในหมู่บ้าน	ติดตั้งไฟฟ้าระบบโซลาร์เซลล์ จำนวน 10 ต้น			220,000 (อบต.)				ร้อยละความพึงพอใจของประชาชน ร้อยละ 100	ประชาชนได้รับความสะดวกเพราะมีแสงสว่าง	กองช่าง
ถนน คสล. องมา หมู่ 1 ดา)	เพื่อให้มีทางสัญจรไปมาสะดวก	ถนน คสล. กว้าง 4 เมตร ยาว 107 เมตร					300,000 (อบต.)		ร้อยละความพึงพอใจของประชาชน ร้อยละ 100	ประชาชนได้รับความสะดวกในการสัญจร	กองช่าง
ถนน คสล. องมา หมู่ 1 องคี)	เพื่อให้มีทางสัญจรไปมาสะดวก	ถนน คสล. กว้าง 3 เมตร ยาว 42 เมตร					90,000 (อบต.)		ร้อยละความพึงพอใจของประชาชน ร้อยละ 100	ประชาชนได้รับความสะดวกในการสัญจร	กองช่าง
ถนน คสล. องมา หมู่ 1 กลางบ้านหนองเฒ่า-เลี้ยง)	เพื่อให้มีทางสัญจรไปมาสะดวก	ถนน คสล. กว้าง 4 เมตร ยาว 107 เมตร					300,000 (อบต.)		ร้อยละความพึงพอใจของประชาชน ร้อยละ 100	ประชาชนได้รับความสะดวกในการสัญจร	กองช่าง
ถนน คสล. องมา หมู่ 1 ้านนายขันต์)	เพื่อให้มีทางสัญจรไปมาสะดวก	ถนน คสล. กว้าง 3 เมตร ยาว 70 เมตร					150,000 (อบต.)		ร้อยละความพึงพอใจของประชาชน ร้อยละ 100	ประชาชนได้รับความสะดวกในการสัญจร	กองช่าง
ถนน คสล. องมา หมู่ 1 ตั้งวัด)	เพื่อให้มีทางสัญจรไปมาสะดวก	ถนน คสล. กว้าง 4 เมตร ยาว 107 เมตร					300,000 (อบต.)		ร้อยละความพึงพอใจของประชาชน ร้อยละ 100	ประชาชนได้รับความสะดวกในการสัญจร	กองช่าง
ถนน คสล. องมา หมู่ 1 ลาดการเกษตร)	เพื่อให้มีทางสัญจรไปมาสะดวก	ถนน คสล. กว้าง 4 เมตร ยาว 90 เมตร					250,000 (อบต.)		ร้อยละความพึงพอใจของประชาชน ร้อยละ 100	ประชาชนได้รับความสะดวกในการสัญจร	กองช่าง

โครงการ	วัตถุประสงค์	เป้าหมาย (ผลผลิตของโครงการ)	พิกัดทาง ภูมิศาสตร์	งบประมาณและที่ผ่านมา					ตัวชี้วัด (KPI)	ผลที่คาดว่าจะได้รับ	หน่วยงาน รับผิดชอบ หลัก
				2566 (บาท)	2567 (บาท)	2568 (บาท)	2569 (บาท)	2570 (บาท)			
ถนน คสล. องเมา หมู่ 1 เริ่มเลิศชัย)	เพื่อให้มีทางสัญจรไปมา สะดวก	ถนน คสล. กว้าง 3 เมตร ยาว 143 เมตร						300,000 (อบต.)	ร้อยละความพึงพอใจ ของประชาชน ร้อยละ 100	ประชาชนได้รับความ สะดวกในการสัญจร	กองช่าง
ถนนหินคลุก องเมา หมู่ 1 ทว-เกษตรสมบูรณ์)	เพื่อให้มีทางสัญจรไปมา สะดวก	ถนนหินคลุกกว้าง 4 เมตร ยาว 107 เมตร						300,000 (อบต.)	ร้อยละความพึงพอใจ ของประชาชน ร้อยละ 100	ประชาชนได้รับความ สะดวกในการสัญจร	กองช่าง
ถนน คสล. องเมา นายอุคม บรรหาร)	เพื่อให้มีทางสัญจรไปมา สะดวก	ถนน คสล. กว้าง 3 เมตร ยาว 46 เมตร		93,000 (อบต.)					ร้อยละความพึงพอใจ ของประชาชน ร้อยละ 100	ประชาชนได้รับความ สะดวกในการสัญจร	กองช่าง
ถนน คสล. องเมา นใหญ่ชอยคอกหมู)	เพื่อให้มีทางสัญจรไปมา สะดวก	ถนน คสล. กว้าง 4 เมตร ยาว 167 เมตร						400,000 (อบต.)	ร้อยละความพึงพอใจ ของประชาชน ร้อยละ 100	ประชาชนได้รับความ สะดวกในการสัญจร	กองช่าง
ถนน คสล. นแสนสุข หมู่ 2 นนายยุทธ์ ต่อจากเดิม)	เพื่อให้มีทางสัญจรไปมา สะดวก	ถนน คสล. กว้าง 5 เมตร ยาว 155 เมตร		500,000 (อบต.)					ร้อยละความพึงพอใจ ของประชาชน ร้อยละ 100	ประชาชนได้รับความ สะดวกในการสัญจร	กองช่าง
ถนนหินคลุก นแสนสุข หมู่ 2 นกประสงค์ - หมู่ 8 นบุญ)	เพื่อให้มีทางสัญจรไปมา สะดวก	ถนนหินคลุกกว้าง 4 เมตร ยาว 430 เมตร			100,000 (อบต.)				ร้อยละความพึงพอใจ ของประชาชน ร้อยละ 100	ประชาชนได้รับความ สะดวกในการสัญจร	กองช่าง
ถนน คสล. นแสนสุข หมู่ 2 นประสงค์)	เพื่อให้มีทางสัญจรไปมา สะดวก	ถนน คสล. กว้าง 5 เมตร ยาว 90 เมตร					315,000 (อบต.)		ร้อยละความพึงพอใจ ของประชาชน ร้อยละ 100	ประชาชนได้รับความ สะดวกในการสัญจร	กองช่าง
ถนนหินคลุก นแสนสุข หมู่ 2)	เพื่อให้มีทางสัญจรไปมา สะดวก	ถนนหินคลุกกว้าง 4 เมตร ยาว 360 เมตร				115,000 (อบต.)			ร้อยละความพึงพอใจ ของประชาชน ร้อยละ 100	ประชาชนได้รับความ สะดวกในการสัญจร	กองช่าง

โครงการ	วัตถุประสงค์	เป้าหมาย (ผลผลิตของโครงการ)	พิกัดทาง ภูมิศาสตร์	งบประมาณและที่ผ่านมา					ตัวชี้วัด (KPI)	ผลที่คาดว่าจะได้รับ	หน่วยงาน รับผิดชอบ หลัก
				2566 (บาท)	2567 (บาท)	2568 (บาท)	2569 (บาท)	2570 (บาท)			
ไฟฟ้าสาธารณะ ขล้าเซลล์ นแสนสุข หมู่ 2	เพื่อให้มีความสว่างในหมู่บ้าน	ติดตั้งไฟฟ้าระบบโซลาร์ เซลล์ จำนวน 5 ต้น					110,000 (อบต.)		ร้อยละความพึงพอใจ ของประชาชน ร้อยละ 100	ประชาชนได้รับความ สะดวกเพราะมีแสง สว่าง	กองช่าง
ถนนหินคลุก นแสนสุข หมู่ 2	เพื่อให้มีทางสัญจรไปมา สะดวก	ถนนหินคลุกกว้าง 3 เมตร ยาว 460 เมตร				110,000 (อบต.)			ร้อยละความพึงพอใจ ของประชาชน ร้อยละ 100	ประชาชนได้รับความ สะดวกในการสัญจร	กองช่าง
ถนน คสล. ระวานพระยา หมู่ 3 ม 3 ต่อจากเดิม)	เพื่อให้มีทางสัญจรไปมา สะดวก	ถนน คสล. กว้าง 4 เมตร ยาว 80 เมตร				211,000 (อบต.)			ร้อยละความพึงพอใจ ของประชาชน ร้อยละ 100	ประชาชนได้รับความ สะดวกในการสัญจร	กองช่าง
ถนน คสล. ระวานพระยา หมู่ 3 งโรงเรียน)	เพื่อให้มีทางสัญจรไปมา สะดวก	ถนน คสล. กว้าง 3 เมตร ยาว 129 เมตร				224,000 (อบต.)			ร้อยละความพึงพอใจ ของประชาชน ร้อยละ 100	ประชาชนได้รับความ สะดวกในการสัญจร	กองช่าง
รุดถนนหินคลุก ระวานพระยา หมู่ 3 เยี่ยม-ไร่ นายเกตุ)	เพื่อให้มีทางสัญจรไปมา สะดวก	ถนนหินคลุกกว้าง 3 เมตร ยาว 500 เมตร				120,000 (อบต.)			ร้อยละความพึงพอใจ ของประชาชน ร้อยละ 100	ประชาชนได้รับความ สะดวกในการสัญจร	กองช่าง
รุดถนนหินคลุก ระวานพระยา หมู่ 3 ชนกฤต-ไร่ นายเสมียน)	เพื่อให้มีทางสัญจรไปมา สะดวก	ถนนหินคลุกกว้าง 3 เมตร ยาว 385 เมตร				93,000 (อบต.)			ร้อยละความพึงพอใจ ของประชาชน ร้อยละ 100	ประชาชนได้รับความ สะดวกในการสัญจร	กองช่าง
รุดถนนหินคลุก ระวานพระยา หมู่ 3 เกษชัย เขียวกลาง)	เพื่อให้มีทางสัญจรไปมา สะดวก	ถนนหินคลุกกว้าง 3 เมตร ยาว 260 เมตร				63,000 (อบต.)			ร้อยละความพึงพอใจ ของประชาชน ร้อยละ 100	ประชาชนได้รับความ สะดวกในการสัญจร	กองช่าง
ถนน คสล. ระวานพระยา หมู่ 3 3 ต่อจากเดิม)	เพื่อให้มีทางสัญจรไปมา สะดวก	ถนน คสล. กว้าง 4 เมตร ยาว 107 เมตร						300,000 (อบต.)	ร้อยละความพึงพอใจ ของประชาชน ร้อยละ 100	ประชาชนได้รับความ สะดวกในการสัญจร	กองช่าง

โครงการ	วัตถุประสงค์	เป้าหมาย (ผลผลิตของโครงการ)	พิกัดทาง ภูมิศาสตร์	งบประมาณและที่ผ่านมา					ตัวชี้วัด (KPI)	ผลที่คาดว่าจะได้รับ	หน่วยงาน รับผิดชอบ หลัก
				2566 (บาท)	2567 (บาท)	2568 (บาท)	2569 (บาท)	2570 (บาท)			
ถนน คสล. ระวางพระยา หมู่ 3 รังโรงเรียน)	เพื่อให้มีทางสัญจรไปมา สะดวก	ถนน คสล. กว้าง 5 เมตร ยาว 90 เมตร					315,000 (อบต.)		ร้อยละความพึงพอใจ ของประชาชน ร้อยละ 100	ประชาชนได้รับความ สะดวกในการสัญจร	กองช่าง
ถนนหินคลุก ระวางพระยา หมู่ 3 ยกุล เพชรกับนิล)	เพื่อให้มีทางสัญจรไปมา สะดวก	ถนนหินคลุกกว้าง 3 เมตร ยาว 328 เมตร				80,000 (อบต.)			ร้อยละความพึงพอใจ ของประชาชน ร้อยละ 100	ประชาชนได้รับความ สะดวกในการสัญจร	กองช่าง
ถนนหินคลุก รงหินลาด หมู่ 4 ายประคอง ทองศรี)	เพื่อให้มีทางสัญจรไปมา สะดวก	ถนนหินคลุกกว้าง 3 เมตร ยาว 340 เมตร		60,500 (อบต.)					ร้อยละความพึงพอใจ ของประชาชน ร้อยละ 100	ประชาชนได้รับความ สะดวกในการสัญจร	กองช่าง
ถนนหินคลุก รงหินลาด หมู่ 4 ายอัครเดช)	เพื่อให้มีทางสัญจรไปมา สะดวก	ถนนหินคลุกกว้าง 3 เมตร ยาว 400 เมตร		70,200 (อบต.)					ร้อยละความพึงพอใจ ของประชาชน ร้อยละ 100	ประชาชนได้รับความ สะดวกในการสัญจร	กองช่าง
ถนนหินคลุก รงหินลาด หมู่ 4 ายชะวะสิทธิ์)	เพื่อให้มีทางสัญจรไปมา สะดวก	ถนนหินคลุกกว้าง 3 เมตร ยาว 350 เมตร		61,400 (อบต.)					ร้อยละความพึงพอใจ ของประชาชน ร้อยละ 100	ประชาชนได้รับความ สะดวกในการสัญจร	กองช่าง
ถนนหินคลุก รงหินลาด หมู่ 4 รงคอกไม้)	เพื่อให้มีทางสัญจรไปมา สะดวก	ถนนหินคลุกกว้าง 3 เมตร ยาว 450 เมตร		104,000 (อบต.)					ร้อยละความพึงพอใจ ของประชาชน ร้อยละ 100	ประชาชนได้รับความ สะดวกในการสัญจร	กองช่าง
ถนนหินคลุก รงหินลาด หมู่ 4 ัวหน้าชาญ)	เพื่อให้มีทางสัญจรไปมา สะดวก	ถนนหินคลุกกว้าง 3 เมตร ยาว 560 เมตร		98,000 (อบต.)					ร้อยละความพึงพอใจ ของประชาชน ร้อยละ 100	ประชาชนได้รับความ สะดวกในการสัญจร	กองช่าง
ถนนหินคลุก รงหินลาด หมู่ 4 มอโบ)	เพื่อให้มีทางสัญจรไปมา สะดวก	ถนนหินคลุกกว้าง 3 เมตร ยาว 222 เมตร		40,000 (อบต.)					ร้อยละความพึงพอใจ ของประชาชน ร้อยละ 100	ประชาชนได้รับความ สะดวกในการสัญจร	กองช่าง

โครงการ	วัตถุประสงค์	เป้าหมาย (ผลผลิตของโครงการ)	พิกัดทาง ภูมิศาสตร์	งบประมาณและที่ผ่านมา					ตัวชี้วัด (KPI)	ผลที่คาดว่าจะได้รับ	หน่วยงาน รับผิดชอบ หลัก
				2566 (บาท)	2567 (บาท)	2568 (บาท)	2569 (บาท)	2570 (บาท)			
ถนนหินคลุก เอ่งหินคาด หมู่ 4 เอ้า)	เพื่อให้มีทางสัญจรไปมา สะดวก	ถนนหินคลุกกว้าง 3 เมตร ยาว 222 เมตร		40,000 (อบต.)					ร้อยละความพึงพอใจ ของประชาชน ร้อยละ 100	ประชาชนได้รับความ สะดวกในการสัญจร	กองช่าง
ถนนหินคลุก เอ่งหินคาด หมู่ 4 ยนิคย์)	เพื่อให้มีทางสัญจรไปมา สะดวก	ถนนหินคลุกกว้าง 3 เมตร ยาว 222 เมตร		40,000 (อบต.)					ร้อยละความพึงพอใจ ของประชาชน ร้อยละ 100	ประชาชนได้รับความ สะดวกในการสัญจร	กองช่าง
ถนน คสล. เอ่งหินคาด หมู่ 4 มประตุ)	เพื่อให้มีทางสัญจรไปมา สะดวก	ถนน คสล.กว้าง 4 เมตร ยาว 104 เมตร						250,000 (อบต.)	ร้อยละความพึงพอใจ ของประชาชน ร้อยละ 100	ประชาชนได้รับความ สะดวกในการสัญจร	กองช่าง
รูงถนนหินคลุก เอ่งหินคาด หมู่ 4 งยัง)	เพื่อให้มีทางสัญจรไปมา สะดวก	ถนนหินคลุกกว้าง 3 เมตร ยาว 784 เมตร				190,000 (อบต.)			ร้อยละความพึงพอใจ ของประชาชน ร้อยละ 100	ประชาชนได้รับความ สะดวกในการสัญจร	กองช่าง
รูงถนนหินคลุก เอ่งหินคาด หมู่ 4 มพร)	เพื่อให้มีทางสัญจรไปมา สะดวก	ถนนหินคลุกกว้าง 3 เมตร ยาว 346 เมตร				83,000 (อบต.)			ร้อยละความพึงพอใจ ของประชาชน ร้อยละ 100	ประชาชนได้รับความ สะดวกในการสัญจร	กองช่าง
รูงถนนหินคลุก เอ่งหินคาด หมู่ 4 า)	เพื่อให้มีทางสัญจรไปมา สะดวก	ถนนหินคลุกกว้าง 3 เมตร ยาว 220 เมตร					53,000 (อบต.)		ร้อยละความพึงพอใจ ของประชาชน ร้อยละ 100	ประชาชนได้รับความ สะดวกในการสัญจร	กองช่าง
ถนน คสล. เอ่งหินคาด หมู่ 4 ระตุ)	เพื่อให้มีทางสัญจรไปมา สะดวก	ถนน คสล.กว้าง 4 เมตร ยาว 107 เมตร					300,000 (อบต.)		ร้อยละความพึงพอใจ ของประชาชน ร้อยละ 100	ประชาชนได้รับความ สะดวกในการสัญจร	กองช่าง
รูงถนนหินคลุก เอ่งหินคาด หมู่ 4 โอพาร)	เพื่อให้มีทางสัญจรไปมา สะดวก	ถนนหินคลุกกว้าง 3 เมตร ยาว 300 เมตร						72,000 (อบต.)	ร้อยละความพึงพอใจ ของประชาชน ร้อยละ 100	ประชาชนได้รับความ สะดวกในการสัญจร	กองช่าง

โครงการ	วัตถุประสงค์	เป้าหมาย (ผลผลิตของโครงการ)	พิกัดทาง ภูมิศาสตร์	งบประมาณและที่ผ่านมา					ตัวชี้วัด (KPI)	ผลที่คาดว่าจะได้รับ	หน่วยงาน รับผิดชอบ หลัก
				2566 (บาท)	2567 (บาท)	2568 (บาท)	2569 (บาท)	2570 (บาท)			
ถนนหินคลุก องหินลาด หมู่ 4 ธรรม)	เพื่อให้มีทางสัญจรไปมา สะดวก	ถนนหินคลุกกว้าง 3 เมตร ยาว 300 เมตร						72,000 (อบต.)	ร้อยละความพึงพอใจ ของประชาชน ร้อยละ 100	ประชาชนได้รับความ สะดวกในการสัญจร	กองช่าง
ถนนหินคลุก องหินลาด หมู่ 4 ยไก่อ)	เพื่อให้มีทางสัญจรไปมา สะดวก	ถนนหินคลุกกว้าง 3 เมตร ยาว 300 เมตร						72,000 (อบต.)	ร้อยละความพึงพอใจ ของประชาชน ร้อยละ 100	ประชาชนได้รับความ สะดวกในการสัญจร	กองช่าง
ถนน คสล. องหินโคน หมู่ 5 นายเข้ม)	เพื่อให้มีทางสัญจรไปมา สะดวก	ถนน คสล. กว้าง 3 เมตร ยาว 111 เมตร						200,000 (อบต.)	ร้อยละความพึงพอใจ ของประชาชน ร้อยละ 100	ประชาชนได้รับความ สะดวกในการสัญจร	กองช่าง
ถนน คสล. องหินโคน หมู่ 5 เจ้า)	เพื่อให้มีทางสัญจรไปมา สะดวก	ถนน คสล. กว้าง 3 เมตร ยาว 111 เมตร						200,000 (อบต.)	ร้อยละความพึงพอใจ ของประชาชน ร้อยละ 100	ประชาชนได้รับความ สะดวกในการสัญจร	กองช่าง
รูงถนนหินคลุก องหินโคน หมู่ 5 เจ้า)	เพื่อให้มีทางสัญจรไปมา สะดวก	ถนนหินคลุกกว้าง 3 เมตร ยาว 386 เมตร		67,900 (อบต.)					ร้อยละความพึงพอใจ ของประชาชน ร้อยละ 100	ประชาชนได้รับความ สะดวกในการสัญจร	กองช่าง
รูงถนนหินคลุก องหินโคน หมู่ 5 พศาล)	เพื่อให้มีทางสัญจรไปมา สะดวก	1.ถนนหินคลุกกว้าง 3 เมตร ยาว 1,180 เมตร 2.ถนนหินคลุกกว้าง 3 เมตร ยาว 740 เมตร		337,000 (อบต.)					ร้อยละความพึงพอใจ ของประชาชน ร้อยละ 100	ประชาชนได้รับความ สะดวกในการสัญจร	กองช่าง
รูงถนนหินคลุก องหินโคน หมู่ 5 ยิวละม่อม)	เพื่อให้มีทางสัญจรไปมา สะดวก	ถนนหินคลุกกว้าง 3 เมตร ยาว 950 เมตร		172,000 (อบต.)					ร้อยละความพึงพอใจ ของประชาชน ร้อยละ 100	ประชาชนได้รับความ สะดวกในการสัญจร	กองช่าง
รูงถนนหินคลุก องหินโคน หมู่ 5 ละม่อมต่อจาก คสล.)	เพื่อให้มีทางสัญจรไปมา สะดวก	ถนนหินคลุกกว้าง 4 เมตร ยาว 700 เมตร				224,000 (อบต.)			ร้อยละความพึงพอใจ ของประชาชน ร้อยละ 100	ประชาชนได้รับความ สะดวกในการสัญจร	กองช่าง

โครงการ	วัตถุประสงค์	เป้าหมาย (ผลผลิตของโครงการ)	ทิศทาง ภูมิศาสตร์	งบประมาณและที่ผ่านมา					ตัวชี้วัด (KPI)	ผลที่คาดว่าจะได้รับ	หน่วยงาน รับผิดชอบ หลัก
				2566 (บาท)	2567 (บาท)	2568 (บาท)	2569 (บาท)	2570 (บาท)			
ถนน คสล. องหิน โคน หมู่ 5 จำกัดจากเดิม)	เพื่อให้มีทางสัญจรไปมา สะดวก	ถนน คสล.กว้าง 3 เมตร ยาว 50 เมตร					315,000 (อบต.)		ร้อยละความพึงพอใจ ของประชาชน ร้อยละ 100	ประชาชนได้รับความ สะดวกในการสัญจร	กองช่าง
ถนน คสล. องหิน โคน หมู่ 5 เยี่ยมต่อจากเดิม)	เพื่อให้มีทางสัญจรไปมา สะดวก	ถนน คสล.กว้าง 3 เมตร ยาว 150 เมตร						315,000 (อบต.)	ร้อยละความพึงพอใจ ของประชาชน ร้อยละ 100	ประชาชนได้รับความ สะดวกในการสัญจร	กองช่าง
ถนน คสล. องหิน โคน หมู่ 5 ศาลต่อจากเดิม)	เพื่อให้มีทางสัญจรไปมา สะดวก	ถนน คสล.กว้าง 3 เมตร ยาว 50 เมตร						315,000 (อบต.)	ร้อยละความพึงพอใจ ของประชาชน ร้อยละ 100	ประชาชนได้รับความ สะดวกในการสัญจร	กองช่าง
ถนนหินคลุก ขจรสุขสันต์ หมู่ 6 นายหนู พรพิพัฒน์)	เพื่อให้มีทางสัญจรไปมา สะดวก	ถนนหินคลุกกว้าง 4 เมตร ยาว 300 เมตร		75,600 (อบต.)					ร้อยละความพึงพอใจ ของประชาชน ร้อยละ 100	ประชาชนได้รับความ สะดวกในการสัญจร	กองช่าง
ถนนหินคลุก ขจรสุขสันต์ หมู่ 6 งขนุน)	เพื่อให้มีทางสัญจรไปมา สะดวก	ถนนหินคลุกกว้าง 3 เมตร ยาว 660 เมตร		115,900 (อบต.)					ร้อยละความพึงพอใจ ของประชาชน ร้อยละ 100	ประชาชนได้รับความ สะดวกในการสัญจร	กองช่าง
ถนนหินคลุก ขจรสุขสันต์ หมู่ 6 ร่นางละมัย เรืองเสนา เดิม)	เพื่อให้มีทางสัญจรไปมา สะดวก	1.ถนนหินคลุกกว้าง 3 เมตร ยาว 830 เมตร 2.ถนนหินคลุกกว้าง 3 เมตร ยาว 360 เมตร		209,000 (อบต.)					ร้อยละความพึงพอใจ ของประชาชน ร้อยละ 100	ประชาชนได้รับความ สะดวกในการสัญจร	กองช่าง
ถนน คสล. ขจรสุขสันต์ หมู่ 6 มัยต่อจากเดิม)	เพื่อให้มีทางสัญจรไปมา สะดวก	ถนน คสล.กว้าง 3 เมตร ยาว 150 เมตร				315,000 (อบต.)			ร้อยละความพึงพอใจ ของประชาชน ร้อยละ 100	ประชาชนได้รับความ สะดวกในการสัญจร	กองช่าง
ไฟฟ้าสาธารณะ โซล่าเซลล์ ขจรสุขสันต์ หมู่ 6	เพื่อให้มีความสว่างในหมู่บ้าน	ติดตั้งไฟฟ้าระบบ โซล่า เซลล์					110,000 (อบต.)		ร้อยละความพึงพอใจ ของประชาชน ร้อยละ 100	ประชาชนได้รับความ สะดวกในการสัญจร	กองช่าง

โครงการ	วัตถุประสงค์	เป้าหมาย (ผลผลิตของโครงการ)	ทิศทาง ภูมิศาสตร์	งบประมาณและที่ผ่านมา					ตัวชี้วัด (KPI)	ผลที่คาดว่าจะได้รับ	หน่วยงาน รับผิดชอบ หลัก
				2566 (บาท)	2567 (บาท)	2568 (บาท)	2569 (บาท)	2570 (บาท)			
ถนนหินคลุก หมู่ 6 ห้วยทราย-นายอูทัย)	เพื่อให้มีทางสัญจรไปมา สะดวก	ถนนหินคลุกกว้าง 3 เมตร ยาว 420 เมตร					100,000 (อบต.)		ร้อยละความพึงพอ ใจของประชาชน ร้อยละ 100	ประชาชนได้รับความ สะดวกในการสัญจร	กองช่าง
ถนนหินคลุก หมู่ 6 คสล.-บ้านนวมะค่า ะโกเอน)	เพื่อให้มีทางสัญจรไปมา สะดวก	ถนนหินคลุกกว้าง 3 เมตร ยาว 420 เมตร					100,000 (อบต.)		ร้อยละความพึงพอ ใจของประชาชน ร้อยละ 100	ประชาชนได้รับความ สะดวกในการสัญจร	กองช่าง
ถนน คสล. หมู่ 6 ขุน-ไร่ นายพิทักษ์)	เพื่อให้มีทางสัญจรไปมา สะดวก	ถนน คสล.กว้าง 4 เมตร ยาว 107 เมตร					300,000 (อบต.)		ร้อยละความพึงพอ ใจของประชาชน ร้อยละ 100	ประชาชนได้รับความ สะดวกในการสัญจร	กองช่าง
ถนนหินคลุก หมู่ 7 ยวิจิต ป่ายางฝั่งทิศเหนือ)	เพื่อให้มีทางสัญจรไปมา สะดวก	ถนนหินคลุกกว้าง 4 เมตร ยาว 720 ม.		168,000 (อบต.)					ร้อยละความพึงพอ ใจของประชาชน ร้อยละ 100	ประชาชนได้รับความ สะดวกในการสัญจร	กองช่าง
ถนนหินคลุก หมู่ 7 น้ำโรงเรียนบ้านนุหว่า)	เพื่อให้มีทางสัญจรไปมา สะดวก	ถนนหินคลุกกว้าง 3 เมตร ยาว 600 ม.		105,000 (อบต.)					ร้อยละความพึงพอ ใจของประชาชน ร้อยละ 100	ประชาชนได้รับความ สะดวกในการสัญจร	กองช่าง
ถนนหินคลุก หมู่ 7 นางเลียบ สมคิด)	เพื่อให้มีทางสัญจรไปมา สะดวก	ถนนหินคลุกกว้าง 3 เมตร ยาว 573 ม.		156,000 (อบต.)					ร้อยละความพึงพอ ใจของประชาชน ร้อยละ 100	ประชาชนได้รับความ สะดวกในการสัญจร	กองช่าง
ถนน คสล. หมู่ 7 ชิต)	เพื่อให้มีทางสัญจรไปมา สะดวก	ถนน คสล.กว้าง 5 เมตร ยาว 266 เมตร				930,000 (อบต.)			ร้อยละความพึงพอ ใจของประชาชน ร้อยละ 100	ประชาชนได้รับความ สะดวกในการสัญจร	กองช่าง

โครงการ	วัตถุประสงค์	เป้าหมาย (ผลผลิตของโครงการ)	พิกัดทาง ภูมิศาสตร์	งบประมาณและที่ผ่านมา					ตัวชี้วัด (KPI)	ผลที่คาดว่าจะได้รับ	หน่วยงาน รับผิดชอบ หลัก
				2566 (บาท)	2567 (บาท)	2568 (บาท)	2569 (บาท)	2570 (บาท)			
ถนน คสล. หม่อม หมู่ 7 (เซว)	เพื่อให้มีทางสัญจรไปมา สะดวก	ถนน คสล.กว้าง 5 เมตร ยาว 90 เมตร						315,000 (อบต.)	ร้อยละความพึงพอใจ ของประชาชน ร้อยละ 100	ประชาชนได้รับความ สะดวกในการสัญจร	กองช่าง
ถนน คสล. หม่อม หมู่ 7 (วง-โนนอีแซว)	เพื่อให้มีทางสัญจรไปมา สะดวก	ถนน คสล.กว้าง 4 เมตร ยาว 107 เมตร						300,000 (อบต.)	ร้อยละความพึงพอใจ ของประชาชน ร้อยละ 100	ประชาชนได้รับความ สะดวกในการสัญจร	กองช่าง
ไฟฟ้าสาธารณะ เหล่าเซลล์ หม่อม หมู่ 7	เพื่อให้มีความสว่างในหมู่บ้าน	ติดตั้งไฟฟ้าระบบโซล่า เซลล์						110,000 (อบต.)	ร้อยละความพึงพอใจ ของประชาชน ร้อยละ 100	ประชาชนได้รับความ สะดวกเพราะมีแสง สว่าง	กองช่าง
ถนน คสล. หม่อม หมู่ 7 (วงต่อจากเดิม)	เพื่อให้มีทางสัญจรไปมา สะดวก	ถนน คสล.กว้าง 3 เมตร ยาว 150 เมตร						315,000 (อบต.)	ร้อยละความพึงพอใจ ของประชาชน ร้อยละ 100	ประชาชนได้รับความ สะดวกในการสัญจร	กองช่าง
ถนน คสล. หัว หมู่ 8 (นายแก้ว मुखารา)	เพื่อให้มีทางสัญจรไปมา สะดวก	ถนน คสล. กว้าง 4 เมตร ยาว 100 เมตร						266,000 (อบต.)	ร้อยละความพึงพอใจ ของประชาชน ร้อยละ 100	ประชาชนได้รับความ สะดวกในการสัญจร	กองช่าง
ถนน คสล. หัว หมู่ 8 (น้ำ อบต.สายสั้น)	เพื่อให้มีทางสัญจรไปมา สะดวก	ถนน คสล. กว้าง 5 เมตร ยาว 64 เมตร						200,000 (อบต.)	ร้อยละความพึงพอใจ ของประชาชน ร้อยละ 100	ประชาชนได้รับความ สะดวกในการสัญจร	กองช่าง
รูงถนนหินคลุก หัว หมู่ 8 (น้ำ อบต.ทั้งระบบ)	เพื่อให้มีทางสัญจรไปมา สะดวก	ถนนหินคลุกกว้าง 3 เมตร ยาว 1,200 ม.						220,000 (อบต.)	ร้อยละความพึงพอใจ ของประชาชน ร้อยละ 100	ประชาชนได้รับความ สะดวกในการสัญจร	กองช่าง
ถนน คสล. หัว หมู่ 8 (คันทวี)	เพื่อให้มีทางสัญจรไปมา สะดวก	ถนน คสล. กว้าง 4 เมตร ยาว 107 เมตร						300,000 (อบต.)	ร้อยละความพึงพอใจ ของประชาชน ร้อยละ 100	ประชาชนได้รับความ สะดวกในการสัญจร	กองช่าง

โครงการ	วัตถุประสงค์	เป้าหมาย (ผลผลิตของโครงการ)	ทิศทาง ภูมิศาสตร์	งบประมาณและที่ผ่านมา					ตัวชี้วัด (KPI)	ผลที่คาดว่าจะได้รับ	หน่วยงาน รับผิดชอบ หลัก
				2566 (บาท)	2567 (บาท)	2568 (บาท)	2569 (บาท)	2570 (บาท)			
ถนนหินคลุก หัว หมู่ 8 นางนุช เกส้าพิมพ์)	เพื่อให้มีทางสัญจรไปมา สะดวก	ถนนหินคลุกกว้าง 4 เมตร ยาว 350 ม.					112,000 (อบต.)		ร้อยละความพึงพอใจ ของประชาชน ร้อยละ 100	ประชาชนได้รับความ สะดวกในการสัญจร	กองช่าง
ถนนหินคลุก หัว หมู่ 8 นิคม อินประเสริฐ)	เพื่อให้มีทางสัญจรไปมา สะดวก	ถนนหินคลุกกว้าง 5 เมตร ยาว 565 ม.					226,000 (อบต.)		ร้อยละความพึงพอใจ ของประชาชน ร้อยละ 100	ประชาชนได้รับความ สะดวกในการสัญจร	กองช่าง
ถนนหินคลุก หัว หมู่ 8 ผล ต้นกระหาด)	เพื่อให้มีทางสัญจรไปมา สะดวก	ถนนหินคลุกกว้าง 3 เมตร ยาว 330 ม.					80,000 (อบต.)		ร้อยละความพึงพอใจ ของประชาชน ร้อยละ 100	ประชาชนได้รับความ สะดวกในการสัญจร	กองช่าง
ถนน คสล. หัว หมู่ 8 เนา)	เพื่อให้มีทางสัญจรไปมา สะดวก	ถนน คสล. กว้าง 4 เมตร ยาว 107 เมตร						300,000 (อบต.)	ร้อยละความพึงพอใจ ของประชาชน ร้อยละ 100	ประชาชนได้รับความ สะดวกในการสัญจร	กองช่าง
ถนนหินคลุก หัว หมู่ 8 ว มุขคารา)	เพื่อให้มีทางสัญจรไปมา สะดวก	ถนนหินคลุกกว้าง 3 เมตร ยาว 420 ม.						100,000 (อบต.)	ร้อยละความพึงพอใจ ของประชาชน ร้อยละ 100	ประชาชนได้รับความ สะดวกในการสัญจร	กองช่าง
ถนนหินคลุก หัว หมู่ 8 บุญส่ง ประสานสุขต่อจากเดิม)	เพื่อให้มีทางสัญจรไปมา สะดวก	ถนนหินคลุกกว้าง 4 เมตร ยาว 560 ม.						180,000 (อบต.)	ร้อยละความพึงพอใจ ของประชาชน ร้อยละ 100	ประชาชนได้รับความ สะดวกในการสัญจร	กองช่าง
ถนนหินคลุก หัว หมู่ 8 ขลุ่ย ลอยศักดิ์)	เพื่อให้มีทางสัญจรไปมา สะดวก	ถนนหินคลุกกว้าง 3 เมตร ยาว 570 ม.						140,000 (อบต.)	ร้อยละความพึงพอใจ ของประชาชน ร้อยละ 100	ประชาชนได้รับความ สะดวกในการสัญจร	กองช่าง
ถนนหินคลุก หนองหัวไหล่งาม หมู่ 9 หนองกก ไร่นางสาวหาญ จ)	เพื่อให้มีทางสัญจรไปมา สะดวก	ถนนหินคลุก กว้าง 4 เมตร ยาว 480 เมตร					112,000 (อบต.)		ร้อยละความพึงพอใจ ของประชาชน ร้อยละ 100	ประชาชนได้รับความ สะดวกในการสัญจร	กองช่าง

โครงการ	วัตถุประสงค์	เป้าหมาย (ผลผลิตของโครงการ)	ทิศทาง ภูมิศาสตร์	งบประมาณและที่ผ่านมา					ตัวชี้วัด (KPI)	ผลที่คาดว่าจะได้รับ	หน่วยงาน รับผิดชอบ หลัก
				2566 (บาท)	2567 (บาท)	2568 (บาท)	2569 (บาท)	2570 (บาท)			
ถนนหินคลุก องหัวไหล่งาม หมู่ 9 เขสมโภช-บ้านเจริญผล ใหญ่)	เพื่อให้มีทางสัญจรไปมา สะดวก	ถนนหินคลุกกว้าง 4 เมตร ยาว 345 ม.			110,000 (อบต.)				ร้อยละความพึงพอ ใจของประชาชน ร้อยละ 100	ประชาชนได้รับความ สะดวกในการสัญจร	กองช่าง
ถนนหินคลุก องหัวไหล่งาม หมู่ 9 องหินตั้ง-บ้านดงอิจานใหญ่) ใหญ่)	เพื่อให้มีทางสัญจรไปมา สะดวก	ถนนหินคลุกกว้าง 5 เมตร ยาว 750 ม.				300,000 (อบต.)			ร้อยละความพึงพอ ใจของประชาชน ร้อยละ 100	ประชาชนได้รับความ สะดวกในการสัญจร	กองช่าง
ถนนหินคลุก องหัวไหล่งาม หมู่ 9 เจอย-ไร่นางสงวน)	เพื่อให้มีทางสัญจรไปมา สะดวก	ถนนหินคลุกกว้าง 4 เมตร ยาว 370 ม.				120,000 (อบต.)			ร้อยละความพึงพอ ใจของประชาชน ร้อยละ 100	ประชาชนได้รับความ สะดวกในการสัญจร	กองช่าง
ถนนหินคลุก องหัวไหล่งาม หมู่ 9	เพื่อให้มีทางสัญจรไปมา สะดวก	ถนนหินคลุกกว้าง 4 เมตร ยาว 500 ม.			160,000 (อบต.)				ร้อยละความพึงพอ ใจของประชาชน ร้อยละ 100	ประชาชนได้รับความ สะดวกในการสัญจร	กองช่าง
ถนนหินคลุก องหัวไหล่งาม หมู่ 9 ทงค้ำน้ำหลังบ้านนายสุพจน์)	เพื่อให้มีทางสัญจรไปมา สะดวก	ถนนหินคลุกกว้าง 4 เมตร ยาว 345 ม.			110,000 (อบต.)				ร้อยละความพึงพอ ใจของประชาชน ร้อยละ 100	ประชาชนได้รับความ สะดวกในการสัญจร	กองช่าง
ถนนหินคลุก องหัวไหล่งาม หมู่ 9 ยกัน-ไร่นางใจ)	เพื่อให้มีทางสัญจรไปมา สะดวก	ถนนหินคลุกกว้าง 4 เมตร ยาว 350 ม.					112,000 (อบต.)		ร้อยละความพึงพอ ใจของประชาชน ร้อยละ 100	ประชาชนได้รับความ สะดวกในการสัญจร	กองช่าง
ไฟฟ้าสาธารณะ โซล่าเซลล์ องหัวไหล่งาม หมู่ 9	เพื่อให้มีความสว่างในหมู่บ้าน	ติดตั้งไฟฟ้าระบบ โซล่า เซลล์					110,000 (อบต.)		ร้อยละความพึงพอ ใจของประชาชน ร้อยละ 100	ประชาชนได้รับความ สะดวกเพราะมีแสง สว่าง	กองช่าง

โครงการ	วัตถุประสงค์	เป้าหมาย (ผลผลิตของโครงการ)	ทิศทาง ภูมิศาสตร์	งบประมาณและที่ผ่านมา					ตัวชี้วัด (KPI)	ผลที่คาดว่าจะได้รับ	หน่วยงาน รับผิดชอบ หลัก
				2566 (บาท)	2567 (บาท)	2568 (บาท)	2569 (บาท)	2570 (บาท)			
ถนนหินคลุก พระยาสามัคคีหมู่ 10 นนายบุญธรรม เถา)	เพื่อให้มีทางสัญจรไปมา สะดวก	ถนนหินคลุกกว้าง 3 เมตร ยาว 300 ม.			54,000 (อบต.)				ร้อยละความพึงพอใจ ของประชาชน ร้อยละ 100	ประชาชนได้รับความ สะดวกในการสัญจร	กองช่าง
ถนนหินคลุก พระยาสามัคคีหมู่ 10 ถ่อ้น นอกกลาง)	เพื่อให้มีทางสัญจรไปมา สะดวก	ถนนหินคลุกกว้าง 3 เมตร ยาว 200 ม.			36,000 (อบต.)				ร้อยละความพึงพอใจ ของประชาชน ร้อยละ 100	ประชาชนได้รับความ สะดวกในการสัญจร	กองช่าง
ถนนหินคลุก พระยาสามัคคีหมู่ 10 มงคล พงษ์เกษม)	เพื่อให้มีทางสัญจรไปมา สะดวก	ถนนหินคลุกกว้าง 3 เมตร ยาว 200 ม.			36,000 (อบต.)				ร้อยละความพึงพอใจ ของประชาชน ร้อยละ 100	ประชาชนได้รับความ สะดวกในการสัญจร	กองช่าง
ถนนหินคลุก พระยาสามัคคีหมู่ 10 สมทบ ล้อมกลาง)	เพื่อให้มีทางสัญจรไปมา สะดวก	ถนนหินคลุกกว้าง 3 เมตร ยาว 500 ม.			90,000 (อบต.)				ร้อยละความพึงพอใจ ของประชาชน ร้อยละ 100	ประชาชนได้รับความ สะดวกในการสัญจร	กองช่าง
ถนนหินคลุก พระยาสามัคคีหมู่ 10 หนองสองห้อง)	เพื่อให้มีทางสัญจรไปมา สะดวก	ถนนหินคลุก กว้าง 4 เมตร ยาว 935 เมตร			218,000 (อบต.)				ร้อยละความพึงพอใจ ของประชาชน ร้อยละ 100	ประชาชนได้รับความ สะดวกในการสัญจร	กองช่าง
พร้อมติดตั้งไฟฟ้าสาธารณะ โซล่าเซลล์ พระยาสามัคคี หมู่ 10 ประชาคม)	เพื่อความปลอดภัยในชีวิตและ ทรัพย์สินของประชาชน	เสาไฟฟ้าสาธารณะ ระบบโซล่าเซลล์ 10 ต้น สูง 6 เมตร ขนาดแผง โซล่าเซลล์ไม่น้อยกว่า 130 วัตต์ ขนาดหลอด LED ไม่น้อยกว่า 100 วัตต์ พร้อมแบตเตอรี่ และตู้ควบคุม				220,000 (อบต.)			ร้อยละความพึงพอใจ ของประชาชน ร้อยละ 100	ประชาชนได้รับความ สะดวกเพราะมีแสง สว่าง	กองช่าง

โครงการ	วัตถุประสงค์	เป้าหมาย (ผลผลิตของโครงการ)	พิกัดทาง ภูมิศาสตร์	งบประมาณและที่ผ่านมา					ตัวชี้วัด (KPI)	ผลที่คาดว่าจะได้รับ	หน่วยงาน รับผิดชอบ หลัก
				2566 (บาท)	2567 (บาท)	2568 (บาท)	2569 (บาท)	2570 (บาท)			
ถนน คสล. พระยาสามัคคี หมู่ 10 (ขว-หนองสองห้อง)	เพื่อให้มีทางสัญจรไปมา สะดวก	ถนน คสล. กว้าง 4 เมตร ยาว 107 เมตร					300,000 (อบต.)		ร้อยละความพึงพอใจ ของประชาชน ร้อยละ 100	ประชาชนได้รับความ สะดวกในการสัญจร	กองช่าง
ถนน คสล. พระยาสามัคคี หมู่ 10 (อน)	เพื่อให้มีทางสัญจรไปมา สะดวก	ถนน คสล. กว้าง 3 เมตร ยาว 150 เมตร					315,000 (อบต.)		ร้อยละความพึงพอใจ ของประชาชน ร้อยละ 100	ประชาชนได้รับความ สะดวกในการสัญจร	กองช่าง
ถนน คสล. พระยาสามัคคี หมู่ 10 (ธรรม)	เพื่อให้มีทางสัญจรไปมา สะดวก	ถนน คสล. กว้าง 3 เมตร ยาว 150 เมตร					315,000 (อบต.)		ร้อยละความพึงพอใจ ของประชาชน ร้อยละ 100	ประชาชนได้รับความ สะดวกในการสัญจร	กองช่าง
ถนน คสล. พระยาสามัคคี หมู่ 10 (เคล)	เพื่อให้มีทางสัญจรไปมา สะดวก	ถนน คสล. กว้าง 3 เมตร ยาว 113 เมตร						240,000 (อบต.)	ร้อยละความพึงพอใจ ของประชาชน ร้อยละ 100	ประชาชนได้รับความ สะดวกในการสัญจร	กองช่าง
ถนน คสล. พระยาสามัคคี หมู่ 10 (ทบ)	เพื่อให้มีทางสัญจรไปมา สะดวก	ถนน คสล. กว้าง 3 เมตร ยาว 150 เมตร						315,000 (อบต.)	ร้อยละความพึงพอใจ ของประชาชน ร้อยละ 100	ประชาชนได้รับความ สะดวกในการสัญจร	กองช่าง
รทางเท้าคอนกรีตเสริม อาคารที่ทำการ อบต. 1)	เพื่อให้มีทางสัญจรไปมา สะดวก	เทพื้น คสล. หน้า 0.10 ม. พื้นที่ คสล. 75.50 ตร.ม. พร้อม ปรับปรุงประตูล็อก ทางเข้า อบต.		46,200 (อบต.)					ร้อยละความพึงพอใจ ของประชาชน ร้อยละ 100	ประชาชนได้รับความ สะดวกในการสัญจร	กองช่าง
รวม 97 โครงการ				3,016,018	316,000	3,643,000	3,921,000	6,048,000			

เขตพัฒนาขององค์กรปกครองส่วนท้องถิ่นในเขตจังหวัด ยุทธศาสตร์ด้านการจัดการน้ำเพื่อการพัฒนาจังหวัด

ยุทธศาสตร์ด้านการจัดการน้ำเพื่อการพัฒนาจังหวัด ยุทธศาสตร์ด้านการจัดการน้ำเพื่อการพัฒนาจังหวัด

ยุทธศาสตร์ด้านการจัดการน้ำเพื่อการพัฒนาจังหวัด

งาน การบริหารจัดการแหล่งน้ำ

โครงการ	วัตถุประสงค์	เป้าหมาย (ผลผลิตของโครงการ)	พิกัดทาง ภูมิศาสตร์	งบประมาณและที่ผ่านมา					ตัวชี้วัด (KPI)	ผลที่คาดว่าจะได้รับ	หน่วยงาน รับผิดชอบ หลัก
				2566 (บาท)	2567 (บาท)	2568 (บาท)	2569 (บาท)	2570 (บาท)			
ปรับปรุงซ่อมแซมระบบ บ้านราษฎร์สุขสันต์ หมู่ 6	เพื่อให้ประชาชนมีน้ำสะอาด อุปโภคบริโภค อย่างเพียงพอ	ระบบประปาหมู่บ้าน จำนวน 1 จุด		100,000 (อบต.)					ร้อยละความพึงพอใจ ของประชาชน ร้อยละ 100	ประชาชนมีน้ำสะอาด สำหรับอุปโภคบริโภค อย่างพอเพียง	กองช่าง
ปรับปรุงซ่อมแซมและขยาย ประปา หนอง หมู่ 7	เพื่อให้ประชาชนมีน้ำสะอาด อุปโภคบริโภค อย่างเพียงพอ	ระบบประปาหมู่บ้าน จำนวน 1 จุด				300,000 (อบต.)			ร้อยละความพึงพอใจ ของประชาชน ร้อยละ 100	ประชาชนมีน้ำสะอาด สำหรับอุปโภคบริโภค	กองช่าง
ปรับปรุงซ่อมแซมและขยาย ประปา หนองหัวไหล่งาม หมู่ 9	เพื่อให้ประชาชนมีน้ำสะอาด อุปโภคบริโภค อย่างเพียงพอ	ระบบประปาหมู่บ้าน จำนวน 1 จุด				300,000 (อบต.)			ร้อยละความพึงพอใจ ของประชาชน ร้อยละ 100	ประชาชนมีน้ำสะอาด สำหรับอุปโภคบริโภค	กองช่าง
รื้อเก็บตัวอย่างน้ำประปา และวิเคราะห์คุณภาพของน้ำ บ้าน	ให้มีน้ำประปาที่สะอาดไว้ สำหรับอุปโภค - บริโภค	ประปาหมู่บ้าน จำนวน 10 จุด		20,000 (อบต.)	20,000 (อบต.)	20,000 (อบต.)	20,000 (อบต.)	20,000 (อบต.)	ร้อยละความพึงพอใจ ของประชาชน ร้อยละ 100	ประชาชนมีน้ำสะอาด สำหรับอุปโภคบริโภค อย่างพอเพียง	กองช่าง
รื้อก่อสร้างและติดตั้งถัง น้ำขนาด 1,000 ลบ.ม. ระบบสูบน้ำพลังงาน อาทิตย์ (ฐานเข็ม)	เพื่อให้ประชาชนมีน้ำสะอาด อุปโภคบริโภค อย่างเพียงพอ	ติดตั้งถังกักเก็บน้ำ 1,000 ลบ.ม.ด้วยระบบ สูบน้ำพลังงานแสง อาทิตย์ บ้านหนองหินโคน ม.5							ร้อยละความพึงพอใจ ของประชาชน ร้อยละ 100	ประชาชนมีน้ำสะอาด สำหรับอุปโภคบริโภค อย่างพอเพียง	กองช่าง
5 โครงการ	-	-		120,000	20,000	620,000	20,000	20,000	-	-	-

เขต ยุทธศาสตร์การบริหารจัดการน้ำเพื่อการพัฒนาจังหวัด

แผนพัฒนาขององค์กรปกครองส่วนท้องถิ่นในเขตจังหวัด ยุทธศาสตร์ด้านการสานต่อแนวทางพระราชดำริ

การพัฒนาด้านโครงสร้างพื้นฐาน

งาน การก่อสร้างบำรุงรักษาทางระบายน้ำ

โครงการ	วัตถุประสงค์	เป้าหมาย (ผลผลิตของโครงการ)	ทิศทาง ภูมิศาสตร์	งบประมาณและที่ผ่านมา					ตัวชี้วัด (KPI)	ผลที่คาดว่าจะได้รับ	หน่วยงาน รับผิดชอบ หลัก
				2566 (บาท)	2567 (บาท)	2568 (บาท)	2569 (บาท)	2570 (บาท)			
ระบายน้ำ เองเมมา หมู่ 1 หนองเมมา - คุ้ม 2)	เพื่อบรรเทาปัญหาน้ำท่วม ขัง	จุดเสี่ยงที่อาจเกิด ปัญหา 1 จุด				500,000 (อบต.)			ร้อยละความพึงพอใจ ของประชาชน ร้อยละ 100	ปัญหาน้ำท่วมขังได้รับ การแก้ไข	กองช่าง
ถมดิน สะพานพระยา หมู่ 3 วัด)	เพื่อบรรเทาปัญหาน้ำท่วม ขัง	จุดเสี่ยงที่อาจเกิด ปัญหา 1 จุด				150,000 (อบต.)			ร้อยละความพึงพอใจ ของประชาชน ร้อยละ 100	ปัญหาน้ำท่วมขังได้รับ การแก้ไข	กองช่าง
น้ำได้ดิน เหมอม หมู่ 7 นออีแซว)	เพื่อบรรเทาปัญหาน้ำท่วม ขัง	จุดเสี่ยงที่อาจเกิด ปัญหา 1 จุด			50,000 (อบต.)				ร้อยละความพึงพอใจ ของประชาชน ร้อยละ 100	ปัญหาน้ำท่วมขังได้รับ การแก้ไข	กองช่าง
ระบายน้ำ เองหัวไหล่งาม หมู่ 9)	เพื่อบรรเทาปัญหาน้ำท่วม ขัง	จุดเสี่ยงที่อาจเกิด ปัญหาจำนวน 10 จุด						100,000 (อบต.)	ร้อยละความพึงพอใจ ของประชาชน ร้อยละ 100	ปัญหาน้ำท่วมขังได้รับ การแก้ไข	กองช่าง
คลองระบายน้ำ นพระยาสามัคคี หมู่ 10 ใหญ่)	เพื่อบรรเทาปัญหาน้ำท่วม ขัง	จุดเสี่ยงที่อาจเกิด ปัญหาน้ำท่วมขัง 1 จุด		500,000 (อบต.)					ร้อยละความพึงพอใจ ของประชาชน ร้อยละ 100	ปัญหาน้ำท่วมขังได้รับ การแก้ไข	กองช่าง
5 โครงการ	-	-		500,000	50,000	650,000	-	100,000	-	-	-

หวัด ยุทธศาสตร์การพัฒนาสังคมและการแก้ไขปัญหาความเดือดร้อนของประชาชน
 รพัฒนาขององค์กรปกครองส่วนท้องถิ่นในเขตจังหวัด ยุทธศาสตร์ด้านการพัฒนาสังคม
 ร์การพัฒนาด้านสวัสดิการสังคม

าน การพัฒนาคุณภาพชีวิตผู้สูงอายุ การสงเคราะห์ผู้ยากไร้ คนพิการ ผู้ด้อยโอกาสและผู้ติดเชื้อเอชไอวี

โครงการ	วัตถุประสงค์	เป้าหมาย (ผลผลิตของโครงการ)	ทิศทาง ภูมิศาสตร์	งบประมาณและที่ผ่านมา					ตัวชี้วัด (KPI)	ผลที่คาดว่าจะได้รับ	หน่วยงาน รับผิดชอบ หลัก
				2566 (บาท)	2567 (บาท)	2568 (บาท)	2569 (บาท)	2570 (บาท)			
านวันผู้สูงอายุแห่งชาติ	1. เพื่อให้ประเพณีอันดีอยู่ตลอด 2. เพื่อรณำขอพรผู้สูงอายุ	จัดกิจกรรมวันสงกรานต์ และวันผู้สูงอายุ และ พิธีทางศาสนามี กิจกรรมผู้สูงอายุ		100,000 (อบต.)	100,000 (อบต.)	100,000 (อบต.)	100,000 (อบต.)	100,000 (อบต.)	ร้อยละความพึงพอ ใจของประชาชน ร้อยละ 100	ประเพณีอันดีงามคง อยู่ตลอดไป	กองการศึกษาฯ
ารได้รับส่งนักเรียนของ นาเด็กเล็ก ระว่านพระยา	เพื่อบริการรับส่งเด็กไป- กลับตามที่ได้รับบริการร้อง ขอจากผู้ปกครอง	รถตู้รับส่งเด็กเล็กที่ ปลอดภัยได้มาตรฐาน		108,000 (อบต.)	108,000 (อบต.)	108,000 (อบต.)	108,000 (อบต.)	108,000 (อบต.)	ร้อยละความพึงพอ ใจของประชาชน ร้อยละ 100	เด็กและผู้ปกครองมี ความสะดวกและ ปลอดภัย	กองการศึกษาฯ
มและส่งเสริมอาชีพผู้สูง	เพื่อเป็นสถานที่จัดกิจกรรม ร่วมกันของผู้สูงอายุตำบล สระว่านพระยา	ผู้สูงอายุมีอาชีพเสริม		30,000 (อบต.)	30,000 (อบต.)	30,000 (อบต.)	30,000 (อบต.)	30,000 (อบต.)	ร้อยละความพึงพอ ใจของประชาชน ร้อยละ 100	ผู้สูงอายุมีคุณภาพ ชีวิตและส่งเสริมอาชีพ	สำนักปลัด
มและส่งเสริมอาชีพระดับ เร็ว	เพื่อเป็นสถานที่จัดกิจกรรม ร่วมกันของครอบครัวตำบล สระว่านพระยา	ระดับครอบครัวมี อาชีพเสริม		30,000 (อบต.)	30,000 (อบต.)	30,000 (อบต.)	30,000 (อบต.)	30,000 (อบต.)	ร้อยละความพึงพอ ใจของประชาชน ร้อยละ 100	ระดับครอบครัวมี คุณภาพชีวิตและส่งเสริมอาชีพ	สำนักปลัด
มและส่งเสริมอาชีพคน	เพื่อเป็นสถานที่จัดกิจกรรม ร่วมกันของผู้พิการตำบล สระว่านพระยา	คนพิการมีอาชีพเสริม		30,000 (อบต.)	30,000 (อบต.)	30,000 (อบต.)	30,000 (อบต.)	30,000 (อบต.)	ร้อยละความพึงพอ ใจของประชาชน ร้อยละ 100	คนพิการมีคุณภาพ ชีวิตและส่งเสริมอาชีพ	สำนักปลัด
ศักยภาพผู้ปฏิบัติงาน ัทธิธรรมชุมชน	เพื่อเพิ่มประสิทธิภาพการ ทำงานของศูนย์ยุติธรรมชุมชน	เจ้าหน้าที่ประจำศูนย์ จำนวน 5 คน		5,000 (อบต.)	5,000 (อบต.)	5,000 (อบต.)	5,000 (อบต.)	5,000 (อบต.)	ร้อยละความพึงพอ ใจของประชาชน ร้อยละ 100	ศูนย์ยุติธรรมชุมชน สามารถช่วยเหลือ ประชาชนอย่างดียิ่ง	สำนักปลัด

โครงการ	วัตถุประสงค์	เป้าหมาย (ผลผลิตของโครงการ)	พิกัดทาง ภูมิศาสตร์	งบประมาณและที่ผ่านมา					ตัวชี้วัด (KPI)	ผลที่คาดว่าจะได้รับ	หน่วยงาน รับผิดชอบ หลัก
				2566 (บาท)	2567 (บาท)	2568 (บาท)	2569 (บาท)	2570 (บาท)			
ประชาชนตาอำนาจ ององค์กรปกครองส่วน ด้านส่งเสริมและพัฒนา ชีวิต	เพื่อส่งเสริมและพัฒนาคุณภาพ ชีวิต	ประชาชน 10 หมู่บ้าน		50,000 (อบต.)	50,000 (อบต.)	50,000 (อบต.)	50,000 (อบต.)	50,000 (อบต.)	ร้อยละความพึงพอ ใจของประชาชน ร้อยละ 100	องค์กรปกครองส่วน ท้องถิ่นสามารถช่วย เหลือประชาชนอย่างดี	สำนักปลัด
7 โครงการ	-	-		353,000	353,000	353,000	353,000	353,000	-	-	-

หมวด ยุทธศาสตร์การพัฒนาสังคมและการแก้ไขปัญหาความเดือดร้อนของประชาชน
 วัตถุประสงค์ขององค์กรปกครองส่วนท้องถิ่นในเขตจังหวัด ยุทธศาสตร์ด้านการพัฒนาสังคม
 วัตถุประสงค์ด้านสวัสดิการสังคม
 งาน สนับสนุนการจัดสวัสดิการชุมชนโดยชุมชนมีส่วนร่วมในการบริหารจัดการ

โครงการ	วัตถุประสงค์	เป้าหมาย (ผลผลิตของโครงการ)	ทิศทาง ภูมิศาสตร์	งบประมาณและที่ผ่านมา					ตัวชี้วัด (KPI)	ผลที่คาดว่าจะได้รับ	หน่วยงาน รับผิดชอบ หลัก
				2566 (บาท)	2567 (บาท)	2568 (บาท)	2569 (บาท)	2570 (บาท)			
โครงการกิจกรรมสาธารณสุขเหล่ากาชาดจังหวัดยี่สิบมา	เพื่ออุดหนุนตามโครงการสาธารณสุขของเหล่ากาชาด จ.นม.	ตามโครงการที่ขอรับการสนับสนุนอย่างน้อย 1 ราย		3,000 (อบต.)	3,000 (อบต.)	3,000 (อบต.)	3,000 (อบต.)	3,000 (อบต.)	ร้อยละความพึงพอใจของประชาชน ร้อยละ 100	ผู้ยากไร้ ผู้ด้อยโอกาส ได้รับความช่วยเหลือ บรรเทาทุกข์	สำนักปลัด
เสริมสร้างครอบครัวเข้มแข็งและผู้นำครอบครัว	1. เพื่ออบรมให้ความรู้เพิ่มพูนความรู้ความสามารถพัฒนาชุมชน 2. ศึกษาดูงานนอกสถานที่	กลุ่มสตรีแม่บ้านหมู่บ้านละ 10 คน		5,000 (อบต.)	5,000 (อบต.)	5,000 (อบต.)	5,000 (อบต.)	5,000 (อบต.)	ร้อยละความพึงพอใจของประชาชน ร้อยละ 100	1. องค์กรสตรีแม่บ้านมีความเข้มแข็ง 2. พัฒนาและสร้างความเชื่อในการขับเคลื่อนกิจกรรม	สำนักปลัด
สร้างความรู้และปฏิบัติบัญชีครัวเรือนแก่กลุ่มสตรีครอบครัว	เพื่อสร้างความรู้และความเข้าใจในการปฏิบัติเกี่ยวกับบัญชีครัวเรือน	ผู้นำสตรีในตำบลจำนวน 100 คน		5,000 (อบต.)	5,000 (อบต.)	5,000 (อบต.)	5,000 (อบต.)	5,000 (อบต.)	ร้อยละความพึงพอใจของประชาชน ร้อยละ 100	1. องค์กรสตรีแม่บ้านมีความเข้มแข็ง 2. พัฒนาและสร้างความเชื่อในการขับเคลื่อนกิจกรรม	สำนักปลัด
3 โครงการ	-	-		13,000	13,000	13,000	13,000	13,000	-	-	-

เขต ยุทธศาสตร์การพัฒนาสังคมและการแก้ไขปัญหาความเดือดร้อนของประชาชน
 รับผิดชอบขององค์กรปกครองส่วนท้องถิ่นในเขตจังหวัด ยุทธศาสตร์ด้านการพัฒนาสังคม
 การพัฒนาในด้านสวัสดิการสังคม

งาน การสนับสนุนพัฒนาคุณภาพชีวิตเด็กและเยาวชน

โครงการ	วัตถุประสงค์	เป้าหมาย (ผลผลิตของโครงการ)	ทิศทาง ภูมิศาสตร์	งบประมาณและที่ผ่านมา					ตัวชี้วัด (KPI)	ผลที่คาดว่าจะได้รับ	หน่วยงาน รับผิดชอบ หลัก
				2566 (บาท)	2567 (บาท)	2568 (บาท)	2569 (บาท)	2570 (บาท)			
ะชีวิต ูรักและห่วงใยคน	1. เพื่อให้ความรู้แก่เด็ก เยาวชนเกี่ยวกับโรคเอดส์ และโรคติดต่อเพศสัมพันธ์ 2. เพื่อให้เด็กและเยาวชนรู้ จักป้องกันตัวเองจากโรคเอดส์	จัดฝึกอบรมให้ความรู้ แก่เด็กและเยาวชน และแลกเปลี่ยนความรู้ แนวคิดในเรื่องเพศ อย่างน้อย 50 คน		10,000 (อปค.)					ร้อยละความพึงพอ ใจของประชาชน ร้อยละ 100	เด็กและเยาวชนทราบ บทบาทและหน้าที่ของ ตนเองและมีพฤติกรรม ที่เหมาะสม	กองการศึกษา
เยาวชนสีขาว	1. เพื่อให้ความรู้แก่เด็ก และเยาวชนในเรื่องยาเสพติด และการตั้งครกไม่พร้อม 2. เพื่อให้เด็กและเยาวชนรู้จัก ป้องกันตัวเองจากยาเสพติด และการตั้งครกไม่พร้อม	จัดกิจกรรมเข้าค่าย และฝึกอบรมเด็กและ เยาวชนระดับตำบล และจัดกิจกรรมที่เป็น ประโยชน์จำนวน 100 คน		10,000 (อปค.)		10,000 (อปค.)	10,000 (อปค.)		ร้อยละความพึงพอ ใจของประชาชน ร้อยละ 100	เด็กและเยาวชนทราบ บทบาทและหน้าที่ของ ตนเองและมีศักยภาพ มากขึ้น	กองการศึกษา
นักเรียน-นักศึกษา ช่วงปิด เณ	1. เพื่อให้เยาวชนมีความรู้ใน การประกอบอาชีพ 2. เพื่อให้เยาวชนใช้เวลาว่างให้ เกิดประโยชน์มีรายได้	นักเรียน - นักศึกษาที่ มีภูมิลำเนาในเขต ตำบลสระบัวพระยา		30,000 (อปค.)	30,000 (อปค.)	30,000 (อปค.)	30,000 (อปค.)	30,000 (อปค.)	ร้อยละความพึงพอ ใจของประชาชน ร้อยละ 100	1.เยาวชนมีรายได้เสริม 2. ใช้เวลาว่างให้เกิดประ โยชน์ ไม่ยุ่งเกี่ยวกับยา เสพติด	สำนักปลัด
ารเสริมสร้างความเข้มแข็ง มรุนแรงในครอบครัว	เพื่อสร้างความเข้มแข็งใน ครอบครัว	จัดฝึกอบรมให้ความรู้ แก่เด็กและเยาวชนและ แลกเปลี่ยนความรู้แนว คิดในเรื่องความเข้ม แข็งของครอบครัว		5,000 (อปค.)	5,000 (อปค.)	5,000 (อปค.)			ร้อยละความพึงพอ ใจของประชาชน ร้อยละ 100	เด็กและเยาวชนทราบ บทบาทและหน้าที่ของ ตนเองและมีพฤติกรรม ที่เหมาะสม	สำนักปลัด

โครงการ	วัตถุประสงค์	เป้าหมาย (ผลผลิตของโครงการ)	พิกัดทาง ภูมิศาสตร์	งบประมาณและที่ผ่านมา					ตัวชี้วัด (KPI)	ผลที่คาดว่าจะได้รับ	หน่วยงาน รับผิดชอบ หลัก
				2566 (บาท)	2567 (บาท)	2568 (บาท)	2569 (บาท)	2570 (บาท)			
รศีกอบรมแกนนำเยาวชน เพศสัมพันธ์ก่อนวัยอันควร	1. เพื่อให้ความรู้แก่เด็กเยาวชน เกี่ยวกับโรคเอดส์และโรคติดต่อ ทางเพศสัมพันธ์ 2. เพื่อส่งเสริมให้เด็กและ เยาวชนรู้จักป้องกันตัวเอง จากโรคเอดส์	จัดฝึกอบรมให้ความรู้ แก่เด็กและเยาวชนและ แลกเปลี่ยนความรู้แนว คิดในเรื่องเพศสัมพันธ์		5,000 (อบต.)	5,000 (อบต.)	5,000 (อบต.)	5,000 (อบต.)	5,000 (อบต.)	ร้อยละความพึงพอ ใจของประชาชน ร้อยละ 100	เด็กและเยาวชนทราบ บทบาทและหน้าที่ของ ตนเองและมีพฤติกรรม ที่เหมาะสม	สำนักปลัด
รพัฒนาและส่งเสริม จิตอาสาประจำตำบล	เพื่อสร้างจิตสำนึกให้แก่เด็กและ เยาวชนให้รู้จักการช่วยเหลือผู้ อื่น	เด็กและเยาวชนมีจิต อาสาพัฒนาตำบลให้มี ความเจริญก้าวหน้า		5,000 (อบต.)	5,000 (อบต.)	5,000 (อบต.)	5,000 (อบต.)	5,000 (อบต.)	ร้อยละความพึงพอ ใจของประชาชน ร้อยละ 100	เด็กและเยาวชนทราบ บทบาทและหน้าที่ของ ตนเองและมีศักยภาพ มากขึ้น	สำนักปลัด
รชვნ้องปลูกป่า	เพื่อให้เด็กและเยาวชนได้ ใช้เวลาว่างให้เกิดประโยชน์	พื้นที่ปลูกต้นไม้อย่าง น้อย 1,000 ตร.ม.		5,000 (อบต.)	5,000 (อบต.)	5,000 (อบต.)			ร้อยละความพึงพอ ใจของประชาชน ร้อยละ 100	มีพื้นที่สีเขียวเพิ่มขึ้น	สำนักปลัด
7 โครงการ	-	-		70,000	50,000	60,000	50,000	40,000	-	-	

หมวด ยุทธศาสตร์การพัฒนาสังคมและการแก้ไขปัญหาความเดือดร้อนของประชาชน กลยุทธ์ที่ 2 ข้อ 4

รพัฒนาขององค์กรปกครองส่วนท้องถิ่นในเขตจังหวัด ยุทธศาสตร์ด้านการพัฒนาการศึกษา

รการพัฒนาด้านการศึกษา

งาน ส่งเสริมและสนับสนุนการศึกษาทุกระดับ

โครงการ	วัตถุประสงค์	เป้าหมาย (ผลผลิตของโครงการ)	พิกัดทาง ภูมิศาสตร์	งบประมาณและที่ผ่านมา					ตัวชี้วัด (KPI)	ผลที่คาดว่าจะได้รับ	หน่วยงาน รับผิดชอบ หลัก
				2566 (บาท)	2567 (บาท)	2568 (บาท)	2569 (บาท)	2570 (บาท)			
รส่งเสริมการเรียนรู้ด้วย การนำร่องของเด็กเล็ก	เพื่อเสริมพัฒนาการตามแนว ทางมาตรฐานการศึกษาศูนย์ พัฒนาเด็กเล็ก	เด็กเล็กใน สพค.อบต. สระวานพระยา		5,000 (อบต.)	5,000 (อบต.)	5,000 (อบต.)	5,000 (อบต.)	5,000 (อบต.)	ร้อยละความพึงพอ ใจของประชาชน ร้อยละ 100	เด็กเล็กมีความพร้อม ในการศึกษา	ศูนย์พัฒนา เด็กเล็ก ฯ
กายภาพครูและบุคลากร ศึกษา	เพื่อเพิ่มทักษะของครูและ บุคลากรทางการศึกษา	ครูและบุคลากรทาง การศึกษา		5,000 (อบต.)	5,000 (อบต.)	10,000 (อบต.)	10,000 (อบต.)	10,000 (อบต.)	ร้อยละความพึงพอ ใจของประชาชน ร้อยละ 100	ครูและบุคลากรทาง การศึกษาได้รับการ พัฒนาอย่างค่อเนื่อง	กองการศึกษาฯ
ทักษะวิชาการศูนย์พัฒนา	เพื่อพัฒนาทักษะของเด็กเล็ก ในศูนย์พัฒนาเด็กเล็ก	เด็กเล็กใน สพค.อบต. สระวานพระยา		10,000 (อบต.)	10,000 (อบต.)	10,000 (อบต.)	10,000 (อบต.)	10,000 (อบต.)	ร้อยละความพึงพอ ใจของประชาชน ร้อยละ 100	เด็กเล็กใน สพค.มีการ พัฒนาทักษะ	กองการศึกษาฯ
กีฬาศูนย์พัฒนาเด็กเล็ก ร	เพื่อส่งเสริมความสามัคคี อดทนการปฏิบัติตามกฎ ระเบียบ กติกาสากล	เด็กเล็กใน สพค. อบต. สระวานพระยา		15,000 (อบต.)	15,000 (อบต.)	15,000 (อบต.)	15,000 (อบต.)	15,000 (อบต.)	ร้อยละความพึงพอ ใจของประชาชน ร้อยละ 100	เด็กเล็กใน สพค.มี ระเบียบ วินัยปฏิบัติ ตามกฎระเบียบ	กองการศึกษาฯ
รศูนย์พัฒนาเด็กเล็ก	เพื่อพัฒนาอาคารสถานที่ให้ เหมาะสมกับการจัดการเรียน การสอน	1.จัดซื้อฉากกันพร้อม ติดตั้ง 2.จัดซื้อเครื่องปรับอากาศ 24,000 บีทียู จำนวน 2 เครื่องพร้อมติดตั้ง			100,000 (อบต.)	100,000 (อบต.)			ร้อยละความพึงพอ ใจของประชาชน ร้อยละ 100	เด็กเล็กได้รับความสะ ดวกและปลอดภัย	กองการศึกษาฯ

โครงการ	วัตถุประสงค์	เป้าหมาย (ผลผลิตของโครงการ)	ทิศทาง ภูมิศาสตร์	งบประมาณและที่ผ่านมา					ตัวชี้วัด (KPI)	ผลที่คาดว่าจะได้รับ	หน่วยงาน รับผิดชอบ หลัก
				2566 (บาท)	2567 (บาท)	2568 (บาท)	2569 (บาท)	2570 (บาท)			
มูลค่าใช้จ่ายการบริหาร กษา (รายหัว) เป็นค่าจัดการเรียนการ ยหัว เป็นค่านั่งโต๊ะเรียน เป็นค่าอุปกรณ์การเรียน เป็นค่าเครื่องแบบ เป็นค่ากิจกรรมพัฒนา	เพื่อเสริมพัฒนาการตามแนว ทางมาตรฐานการศึกษาศูนย์ พัฒนาเด็กเล็กและส่งเสริมให้ เด็กเล็กมีความพร้อมในการ ศึกษา	เด็กเล็กใน สพค.อบต. สระวานพระยา		62,260 (อบต.)	84,900 (อบต.)	84,900 (อบต.)	84,900 (อบต.)	84,900 (อบต.)	ร้อยละความพึงพอ ใจของประชาชน ร้อยละ 100	เด็กเล็กมีความพร้อม ในการศึกษา	ศูนย์พัฒนา เด็กเล็ก ฯ
อาคารศูนย์พัฒนาเด็ก นอก	เพื่อพัฒนาอาคารสถานที่ให้ เหมาะสมกับการจัดการเรียน การสอน	1.ปรับปรุงพื้นที่ระหว่าง อาคาร โดยการปู กระเบื้อง 2.ก่อสร้างหลังคาโคม ระหว่างอาคาร 3.จัดซื้อแผ่นยางปูเต็ม พื้นที่ระหว่างอาคาร 4.ปรับปรุงห้องน้ำ สำหรับเด็ก 5.เทพื้นปูน คสล.		200,000 (อบต.)	200,000 (อบต.)	200,000 (อบต.)			ร้อยละความพึงพอ ใจของประชาชน ร้อยละ 100	สถานที่ได้รับการ พัฒนาให้เหมาะสมกับ การเรียนการสอน	กองการศึกษาฯ
7 โครงการ				397,260	527,900	432,900	244,900	244,900			

หมวด ยุทธศาสตร์การพัฒนาสังคมและการแก้ไขปัญหาความเดือดร้อนของประชาชน กลยุทธ์ที่ 2 ข้อ 4

รพัฒนาขององค์กรปกครองส่วนท้องถิ่นในเขตจังหวัด ยุทธศาสตร์ด้านการพัฒนาการศึกษา

รพัฒนาด้านการศึกษา

งาน ส่งเสริมการกระจายอำนาจและการถ่ายโอนภารกิจทางด้านการศึกษา

โครงการ	วัตถุประสงค์	เป้าหมาย (ผลผลิตของโครงการ)	ทิศทาง ภูมิศาสตร์	งบประมาณและที่ผ่านมา					ตัวชี้วัด (KPI)	ผลที่คาดว่าจะได้รับ	หน่วยงาน รับผิดชอบ หลัก
				2566 (บาท)	2567 (บาท)	2568 (บาท)	2569 (บาท)	2570 (บาท)			
โรงเรียนบ้านหนองเมากลางวัน	เพื่อส่งเสริมโภชนาการที่เหมาะสมสำหรับเด็กในสถานศึกษา	นักเรียน จำนวน 84 คน		160,960 (อปค.)	160,960 (อปค.)	160,960 (อปค.)	160,960 (อปค.)	160,960 (อปค.)	ร้อยละความพึงพอใจของประชาชน ร้อยละ 100	นักเรียนมีโภชนาการที่เหมาะสม	กองการศึกษา
โรงเรียนบ้านสระวานกลางวัน	เพื่อส่งเสริมโภชนาการที่เหมาะสมสำหรับเด็กในสถานศึกษา	นักเรียน จำนวน 168 คน		321,920 (อปค.)	321,920 (อปค.)	321,920 (อปค.)	321,920 (อปค.)	321,920 (อปค.)	ร้อยละความพึงพอใจของประชาชน ร้อยละ 100	นักเรียนมีโภชนาการที่เหมาะสม	กองการศึกษา
โรงเรียนบ้านหนองหินโคกลางวัน	เพื่อส่งเสริมโภชนาการที่เหมาะสมสำหรับเด็กในสถานศึกษา	นักเรียน จำนวน 360 คน		689,830 (อปค.)	689,830 (อปค.)	689,830 (อปค.)	689,830 (อปค.)	689,830 (อปค.)	ร้อยละความพึงพอใจของประชาชน ร้อยละ 100	นักเรียนมีโภชนาการที่เหมาะสม	กองการศึกษา
โรงเรียนบ้านบุหว่าสามัคคีกลางวัน	เพื่อส่งเสริมโภชนาการที่เหมาะสมสำหรับเด็กในสถานศึกษา	นักเรียน จำนวน 98 คน		187,780 (อปค.)	187,780 (อปค.)	187,780 (อปค.)	187,780 (อปค.)	187,780 (อปค.)	ร้อยละความพึงพอใจของประชาชน ร้อยละ 100	นักเรียนมีโภชนาการที่เหมาะสม	กองการศึกษา
อาหารเสริม (นม) โรงเรียน ห่ง ในเขตตำบลสระวาน	เพื่อส่งเสริมโภชนาการที่เหมาะสมสำหรับเด็กในสถานศึกษา	นมสำหรับ 710 คน จำนวน 260 วันคนละ 7.37 บาท		1,360,510 (อปค.)	1,385,413 (อปค.)	1,385,413 (อปค.)	1,385,413 (อปค.)	1,385,413 (อปค.)	ร้อยละความพึงพอใจของประชาชน ร้อยละ 100	นักเรียนมีโภชนาการที่เหมาะสม	กองการศึกษา
กลางวันและอาหารเสริม รดมีมีจำนวนเด็กเพิ่มขึ้น	เพื่อส่งเสริมโภชนาการที่เหมาะสมสำหรับเด็กในสถานศึกษา	จากการคาดการณ์ให้ใช้ร้อยละ 4 ของจำนวนที่เคยใช้		100,000 (อปค.)	100,000 (อปค.)	100,000 (อปค.)	100,000 (อปค.)	100,000 (อปค.)	ร้อยละความพึงพอใจของประชาชน ร้อยละ 100	นักเรียนมีโภชนาการที่เหมาะสม	กองการศึกษา

โครงการ	วัตถุประสงค์	เป้าหมาย (ผลผลิตของโครงการ)	ทิศทาง ภูมิศาสตร์	งบประมาณและที่ผ่านมา					ตัวชี้วัด (KPI)	ผลที่คาดว่าจะได้รับ	หน่วยงาน รับผิดชอบ หลัก
				2566 (บาท)	2567 (บาท)	2568 (บาท)	2569 (บาท)	2570 (บาท)			
อาหารเสริม (นม)	เพื่อส่งเสริมโภชนาการในเด็กเล็ก	เด็กเล็กใน ศพด.อบต.สระว่านพระยา		42,160 (อบต.)	42,160 (อบต.)	42,160 (อบต.)	42,160 (อบต.)	42,160 (อบต.)	ร้อยละความพึงพอใจของประชาชน ร้อยละ 100	เด็กเล็กมีโภชนาการที่เหมาะสม	กองการศึกษาฯ
มูลค่าใช้จ่ายการบริหาร รักษา (ค่าอาหารกลางวัน)	เพื่อส่งเสริมโภชนาการในเด็กเล็ก	เด็กเล็กใน ศพด.อบต.สระว่านพระยา		113,190 (อบต.)	113,190 (อบต.)	113,190 (อบต.)	113,190 (อบต.)	113,190 (อบต.)	ร้อยละความพึงพอใจของประชาชน ร้อยละ 100	เด็กเล็กมีโภชนาการที่เหมาะสม	กองการศึกษาฯ
คุณธรรม จริยธรรมให้แก่ ผู้ 7-16 ปี	เพื่อปลูกฝังคุณธรรม และ จริยธรรมให้กับเด็กนักเรียน	เด็กในนักเรียน จำนวน 200 คน			100,000 (อบต.)		100,000 (อบต.)		ร้อยละความพึงพอใจของประชาชน ร้อยละ 100	นักเรียนเป็นผู้มี คุณธรรม จริยธรรม ที่ดี	กองการศึกษาฯ
รวม 9 โครงการ				4,551,913	4,651,913	4,551,913	4,651,913	4,551,913			

หมวด ยุทธศาสตร์การพัฒนาสังคมและารแก้ไขปัญหาคือร้อนของประชาชน กลยุทธ์ที่ 2 ข้อ 6

รพัฒนาขององค์กรปกครองส่วนท้องถิ่นในเขตจังหวัด ยุทธศาสตร์ด้านการพัฒนาสาธารณสุข

รการพัฒนาด้านสาธารณสุขและสิ่งแวดล้อม

งาน เสริมสร้างความเข้มแข็งของชุมชนในด้านสาธารณสุข

โครงการ	วัตถุประสงค์	เป้าหมาย (ผลผลิตของโครงการ)	ทิศทาง ภูมิศาสตร์	งบประมาณและที่ผ่านมา					ตัวชี้วัด (KPI)	ผลที่คาดว่าจะได้รับ	หน่วยงาน รับผิดชอบ หลัก
				2566 (บาท)	2567 (บาท)	2568 (บาท)	2569 (บาท)	2570 (บาท)			
และกำจัดโรคติดต่อแพร่ ในคน	เพื่อป้องกันและควบคุมโรค แพร่ระบาดให้ทันทั่วทั้งที่ เช่น โควิด พหุภัย ภัย ภัย หมอกควัน พืชสุนัขบ้า และโรคอุบัติใหม่อื่นๆ	ประชาชนที่อยู่อาศัย และทำงานในพื้นที่ ตำบล		200,000 (อบต.)	200,000 (อบต.)	200,000 (อบต.)	200,000 (อบต.)	200,000 (อบต.)	ร้อยละความพึงพอ ใจของประชาชน ร้อยละ 100	ประชาชนปลอดภัย จากโรคจากการแพร่ ระบาดของโรค	กองสาธารณสุขฯ รพ.สต. สระวังพระยา
กาเจ้าหน้าที่ประจำศูนย์ ผู้ที่มีภาวะพึ่งพิงและบุคคล ภาวะพึ่งพิง	เพื่อให้ผู้สูงอายุได้รับการดูแล อย่างทั่วถึงและเท่าเทียม	จำนวน 1 คน		60,000 (อบต.)	60,000 (อบต.)	60,000 (อบต.)	60,000 (อบต.)	60,000 (อบต.)	ร้อยละความพึงพอ ใจของประชาชน ร้อยละ 100	ผู้สูงอายุได้รับการการ พัฒนาคุณภาพชีวิต	กองสาธารณสุขฯ รพ.สต. สระวังพระยา
นโครงการพระราชดำริด้าน ณสุข	เพื่ออุดหนุนการบริการสาธารณสุข ของศูนย์สาธารณสุขมูลฐาน ประจำหมู่บ้าน(ที่ นม 0023.11 /ว 33 ลว 7 ม.ค. 2558)	จำนวน 10 หมู่บ้าน		200,000 (อบต.)	200,000 (อบต.)	200,000 (อบต.)	200,000 (อบต.)	200,000 (อบต.)	ร้อยละความพึงพอ ใจของประชาชน ร้อยละ 100	ประชาชนได้รับการกา พัฒนาคุณภาพชีวิต	กองสาธารณสุขฯ รพ.สต. สระวังพระยา
กองทุนหลักประกันสุขภาพ ระวังพระยา	เพื่อสมทบการดำเนินกิจกรรม ด้านสาธารณสุข ช่วยเหลือ ประชาชนเบื้องต้นในการดูแล สุขภาพของชุมชน	สมทบกองทุนหลัก ประกันสุขภาพฯไม่ น้อยกว่าร้อยละ40		180,000 (อบต.)	180,000 (อบต.)	180,000 (อบต.)	180,000 (อบต.)	180,000 (อบต.)	ร้อยละความพึงพอ ใจของประชาชน ร้อยละ 100	ประชาชนได้รับการ พัฒนาคุณภาพชีวิต	กองสาธารณสุขฯ รพ.สต. สระวังพระยา
รยานเพื่อสุขภาพ	เพื่อส่งเสริมการใช้จักรยาน เพื่อสุขภาพที่ดีและแข็งแรง	ประชาชนในหมู่บ้าน และหน่วยงานราชการ เข้าร่วมกิจกรรมมาก กว่า 10 หน่วยงาน		5,000 (อบต.)	5,000 (อบต.)	5,000 (อบต.)	5,000 (อบต.)	5,000 (อบต.)	ร้อยละความพึงพอ ใจของประชาชน ร้อยละ 100	ประชาชนให้ความสน ใจในการใช้จักรยาน เป็นพาหนะ	กองสาธารณสุขฯ

โครงการ	วัตถุประสงค์	เป้าหมาย (ผลผลิตของโครงการ)	ทิศทาง ภูมิศาสตร์	งบประมาณและที่ผ่านมา					ตัวชี้วัด (KPI)	ผลที่คาดว่าจะได้รับ	หน่วยงาน รับผิดชอบ หลัก
				2566 (บาท)	2567 (บาท)	2568 (บาท)	2569 (บาท)	2570 (บาท)			
ป้องกันและแก้ไขปัญหา ชุมชน	เพื่อให้ประชาชนมีความรู้ ความเข้าใจเกี่ยวกับ โรคเอดส์	ประชาชนในตำบล ทั้ง 10 หมู่บ้าน		5,000 (อบต.)					ร้อยละความพึงพอใจ ของประชาชน ร้อยละ 100	ประชาชนมีความรู้ ความเข้าใจเกี่ยวกับ โรคเอดส์	กองสาธารณสุข
สำรวจข้อมูลสัตว์และชิ้น สัตว์	เพื่อควบคุมประชากรสัตว์ เพื่อกำจัดโรค	สัตว์เลี้ยงและสัตว์ ที่อาจให้เกิดโรค ระบาด		10,200 (อบต.)	10,200 (อบต.)	10,200 (อบต.)	10,200 (อบต.)	10,200 (อบต.)	ร้อยละความพึงพอใจ ของประชาชน ร้อยละ 100	ลดปัญหาโรคติดต่อ ที่เกิดจากสัตว์	กองสาธารณสุข
มรดกผู้พิการถูกเงิน	เพื่อช่วยเหลือเบื้องต้นและส่ง ผู้ป่วยถูกเงินไปโรงพยาบาล ครบุรี	ทีมกู้ชีพ จำนวน 1 ทีม สามารถช่วยเหลือ ประชาชนได้ 24 ชม.				200,000 (อบต.)			ร้อยละความพึงพอใจ ของประชาชน ร้อยละ 100	ทำให้การช่วยเหลือผู้ ประสบอุบัติเหตุได้ อย่างรวดเร็ว และมีความ ปลอดภัย และช่วย ชีวิต ผู้ป่วยได้อย่าง ทันที่	
8 โครงการ	-	-		660,200	655,200	655,200	655,200	655,200	-	-	-

หมวด ยุทธศาสตร์ในการบริหารจัดการทรัพยากรธรรมชาติและสิ่งแวดล้อม

รพัฒนาขององค์กรปกครองส่วนท้องถิ่นในเขตจังหวัด ยุทธศาสตร์ด้านการอนุรักษ์ทรัพยากรธรรมชาติและสิ่งแวดล้อม

การพัฒนาในด้านสาธารณสุขและสิ่งแวดล้อม

งาน ส่งเสริมคุณภาพสิ่งแวดล้อม

โครงการ	วัตถุประสงค์	เป้าหมาย (ผลผลิตของโครงการ)	ทิศทาง ภูมิศาสตร์	งบประมาณและที่ผ่านมา					ตัวชี้วัด (KPI)	ผลที่คาดว่าจะได้รับ	หน่วยงาน รับผิดชอบ หลัก	
				2566 (บาท)	2567 (บาท)	2568 (บาท)	2569 (บาท)	2570 (บาท)				
ภูมิทัศน์รอบสระสะอาด เองมา หมู่ 1 งสระน้ำ)	เพื่อปรับปรุงพื้นที่ให้สวยงาม ใช้จัดกิจกรรมนันทนาการได้	พื้นที่สวนอย่างน้อย 1,600 ตร.ม.						100,000 (อบต.)	ร้อยละความพึงพอใจ ของประชาชน ร้อยละ 100	สามารถใช้พื้นที่จัด กิจกรรมนันทนาการได้	กองสาธารณสุขฯ	
ภูมิทัศน์รอบสระน้ำ ะวานพระยา หมู่ 3	เพื่อปรับปรุงพื้นที่ให้สวยงาม ใช้จัดกิจกรรมนันทนาการได้	พื้นที่สวนอย่างน้อย 1,600 ตร.ม.			100,000 (อบต.)				ร้อยละความพึงพอใจ ของประชาชน ร้อยละ 100	สามารถใช้พื้นที่จัด กิจกรรมนันทนาการได้	กองสาธารณสุขฯ	
ภูมิทัศน์รอบสระน้ำ องหิน โคน หมู่ 5	เพื่อปรับปรุงพื้นที่ให้สวยงาม ใช้จัดกิจกรรมนันทนาการได้	พื้นที่สวนอย่างน้อย 1,600 ตร.ม.				100,000 (อบต.)			ร้อยละความพึงพอใจ ของประชาชน ร้อยละ 100	สามารถใช้พื้นที่จัด กิจกรรมนันทนาการได้	กองสาธารณสุขฯ	
งสวนสาธารณะ องหัวไทรลงาม หมู่ 9 นองหัวไทร)	เพื่อสร้างตกแต่งพื้นที่ให้สวย งามใช้จัดกิจกรรมนันทนา การได้	พื้นที่สวนอย่างน้อย 1,600 ตร.ม.						100,000 (อบต.)	ร้อยละความพึงพอใจ ของประชาชน ร้อยละ 100	สามารถใช้พื้นที่จัด กิจกรรมนันทนาการได้	กองสาธารณสุขฯ	
ะคิดเชื่อและขยะอันตราย	เพื่อส่งเสริมความรู้และสร้าง ความเข้าใจเกี่ยวกับการป้อง กันและระงับการแพร่เชื้อหรือ อันตรายที่อาจเกิดจาก มูลฝอยติดเชื้อ	ประชาชนในตำบล			100,000 (อบต.)	100,000 (อบต.)	100,000 (อบต.)	100,000 (อบต.)	100,000 (อบต.)	ร้อยละความพึงพอใจ ของประชาชน ร้อยละ 100	ประชาชนมีความรู้ ความเข้าใจเกี่ยวกับ การป้องกันและระงับ การแพร่เชื้อหรือ อันตรายที่อาจเกิดจาก มูลฝอยติดเชื้อ	กองสาธารณสุขฯ
การพัฒนาศักยภาพการท าการบริหารจัดการขยะ ยในชุมชน	เพื่อลดปริมาณขยะให้น้อย ลง	คณะบริหาร สมาชิก อบต.พนักงาน อปท. ผู้นำชุมชน			100,000 (อบต.)				100,000 (อบต.)	ร้อยละความพึงพอใจ ของประชาชน ร้อยละ 100	ปริมาณขยะในตำบล ลดน้อยลง	กองสาธารณสุขฯ

โครงการ	วัตถุประสงค์	เป้าหมาย (ผลผลิตของโครงการ)	ทิศทาง ภูมิศาสตร์	งบประมาณและที่ผ่านมา					ตัวชี้วัด (KPI)	ผลที่คาดว่าจะได้รับ	หน่วยงาน รับผิดชอบ หลัก
				2566 (บาท)	2567 (บาท)	2568 (บาท)	2569 (บาท)	2570 (บาท)			
หมู่บ้านสะอาด	เพื่อส่งเสริมให้ประชาชน อาสาสมัครสาธารณสุข ประจำหมู่บ้าน มีความรู้ มีความตระหนัก และร่วมมือ กันรักษาความสะอาดถูก สุขลักษณะในบ้านเรือน	หมู่บ้านทั้ง 10 หมู่		100,000 (อบต.)	100,000 (อบต.)	100,000 (อบต.)	100,000 (อบต.)	100,000 (อบต.)	ร้อยละความพึงพอ ใจของประชาชน ร้อยละ 100	ประชาชนอาสาสมัคร สาธารณสุขประจำ หมู่บ้านมีความรู้ ความ ตระหนัก และร่วมมือ กันรักษาความสะอาด ถูกสุขลักษณะในบ้าน	กองสาธารณสุขฯ
ร แลก แยก ยืม	เพื่อส่งเสริมการลดปริมาณ ขยะในตำบล	หมู่บ้านและหน่วยงาน ราชการเข้าร่วมกิจกรรม มากกว่า 10หน่วยงาน				5,000 (อบต.)	5,000 (อบต.)		ร้อยละความพึงพอ ใจของประชาชน ร้อยละ 100	ปริมาณขยะในตำบล ลดน้อยลง	กองสาธารณสุขฯ
ไม้ลัดโลกร้อน	เพื่อจัดปลูกต้นไม้ให้เติบโต สวยงามบริเวณที่สาธารณะ	พื้นที่สวนอย่างน้อย 1,600 ตร.ม.		5,000 (อบต.)	5,000 (อบต.)	5,000 (อบต.)	5,000 (อบต.)	5,000 (อบต.)	ร้อยละความพึงพอ ใจของประชาชน ร้อยละ 100	มีพื้นที่สีเขียวเพิ่มขึ้น	กองสาธารณสุขฯ
แยกบาท	เพื่อส่งเสริมการลดปริมาณ ขยะในตำบล	หมู่บ้านและหน่วยงาน ราชการเข้าร่วมกิจ กรรมมากกว่า10		10,000 (อบต.)					ร้อยละความพึงพอ ใจของประชาชน ร้อยละ 100	ปริมาณขยะในตำบล ลดน้อยลง	กองสาธารณสุขฯ
การจัดตั้งชมรมจักรยาน	เพื่อส่งเสริมการใช้จักรยาน เพื่อสุขภาพที่ดีและแข็งแรง	ประชาชนในหมู่บ้าน และหน่วยงานราชการ เข้าร่วมกิจกรรมมาก กว่า 10 หน่วยงาน		5,000 (อบต.)					ร้อยละความพึงพอ ใจของประชาชน ร้อยละ 100	ประชาชนให้ความสน ใจในการใช้จักรยาน เป็นพาหนะ	กองสาธารณสุขฯ
รอบรมคัดแยกขยะและทำ เปียก	เพื่อให้ความรู้เรื่องการคัด แยกขยะในครัวเรือนและ ประโยชน์ของการคัดแยก	ประชาชนในหมู่บ้าน และหน่วยงานราชการ เข้าร่วมกิจกรรมมาก กว่า 10 หน่วยงาน		5,000 (อบต.)	5,000 (อบต.)	3,000 (อบต.)	3,000 (อบต.)	3,000 (อบต.)	ร้อยละความพึงพอ ใจของประชาชน ร้อยละ 100	ปริมาณขยะในตำบล ลดน้อยลง	กองสาธารณสุขฯ

โครงการ	วัตถุประสงค์	เป้าหมาย (ผลผลิตของโครงการ)	ทิศทาง ภูมิศาสตร์	งบประมาณและที่ผ่านมา					ตัวชี้วัด (KPI)	ผลที่คาดว่าจะได้รับ	หน่วยงาน รับผิดชอบ หลัก
				2566 (บาท)	2567 (บาท)	2568 (บาท)	2569 (บาท)	2570 (บาท)			
รณรงค์น้ำเสียใน น	เพื่อให้ความรู้ในการบำบัด น้ำเสียในครัวเรือนก่อนลง ท่อน้ำเสีย	ประชาชนในหมู่บ้าน และหน่วยงานราชการ เข้าร่วมกิจกรรมมาก กว่า 10 หน่วยงาน		5,000 (อบต.)	5,000 (อบต.)	3,000 (อบต.)	3,000 (อบต.)	3,000 (อบต.)	ร้อยละความพึงพอ ใจของประชาชน ร้อยละ 100	ปริมาณน้ำเสียในตำบล ลดน้อยลง	กองสาธารณสุขฯ
อบรมผลิตปุ๋ยน้ำชีวภาพ :มูลฝอย	เพื่ออบรมให้ความรู้เกี่ยวกับ การผลิตน้ำชีวภาพจากขยะ มูลฝอย	ประชาชนในหมู่บ้าน และหน่วยงานราชการ เข้าร่วมกิจกรรมมาก กว่า 10 หน่วยงาน		5,000 (อบต.)	5,000 (อบต.)	5,000 (อบต.)	5,000 (อบต.)	5,000 (อบต.)	ร้อยละความพึงพอ ใจของประชาชน ร้อยละ 100	ปริมาณขยะในตำบล ลดน้อยลง	กองสาธารณสุขฯ
รณรงค์ตัดทำหมันลดจำนวน กรสุนัข-แมวเพื่อกำจัดโรค ขบ้ำ	เพื่อลดจำนวนประชากร สุนัขแมวเพื่อกำจัดโรค สรวานพระยา	สุนัขและแมวในตำบล		10,000 (อบต.)	10,000 (อบต.)	10,000 (อบต.)	10,000 (อบต.)	10,000 (อบต.)	ร้อยละความพึงพอ ใจของประชาชน ร้อยละ 100	โรคพิษสุนัขบ้าลดลง	กองสาธารณสุขฯ
รอาสาสมัครชุมชนพัฒนา เลื่อม	เพื่อฝึกอบรมอาสาสมัครใน ชุมชนให้พัฒนาหมู่บ้าน วัด และโรงเรียน	อาสาสมัคร 10 หมู่บ้าน		3,000 (อบต.)	3,000 (อบต.)	3,000 (อบต.)	3,000 (อบต.)	3,000 (อบต.)	ร้อยละความพึงพอ ใจของประชาชน ร้อยละ 100	สิ่งแวดล้อมภายในตำบล มีความสะอาดมากขึ้น	กองสาธารณสุขฯ
รปลูกต้นไม้สร้างภูมิทัศน์ ถนน	เพื่อเพิ่มพื้นที่สีเขียวให้กับ ชุมชน	ประชาชนในหมู่บ้าน และหน่วยงานราชการ เข้าร่วมกิจกรรมมาก กว่า 10 หน่วยงาน		3,000 (อบต.)	3,000 (อบต.)	3,000 (อบต.)	3,000 (อบต.)	3,000 (อบต.)	ร้อยละความพึงพอ ใจของประชาชน ร้อยละ 100	ปริมาณต้นไม้ในชุมชน เพิ่มขึ้น	กองสาธารณสุขฯ
รปลูกหญ้าแฝก	เพื่อรักษาหน้าดินให้แข็งแรง	ประชาชนในหมู่บ้าน และหน่วยงานราชการ เข้าร่วมกิจกรรมมาก กว่า 10 หน่วยงาน		3,000 (อบต.)	3,000 (อบต.)	3,000 (อบต.)	3,000 (อบต.)	3,000 (อบต.)	ร้อยละความพึงพอ ใจของประชาชน ร้อยละ 100	สิ่งแวดล้อมในชุมชนมี สภาพที่ดีขึ้น	กองสาธารณสุขฯ

โครงการ	วัตถุประสงค์	เป้าหมาย (ผลผลิตของโครงการ)	ทิศทาง ภูมิศาสตร์	งบประมาณและที่ผ่านมา					ตัวชี้วัด (KPI)	ผลที่คาดว่าจะได้รับ	หน่วยงาน รับผิดชอบ หลัก	
				2566 (บาท)	2567 (บาท)	2568 (บาท)	2569 (บาท)	2570 (บาท)				
10	ย่นห้ามทิ้งขยะในตำบล	เพื่อจัดทำป้ายห้ามทิ้งขยะ ในตำบลและปลูกจิตสำนึก การรักษาคุณภาพสิ่งแวดล้อม	ป้ายห้ามทิ้งขยะ จำนวน 10 ป้าย	10,000 (อบต.)						ร้อยละความพึงพอใจ ของประชาชน ร้อยละ 100	ปริมาณการทิ้งขยะใน ที่สาธารณะลดน้อยลง	กองสาธารณสุขฯ
	รื้อถอนเครื่องพ่นหมอก	เพื่อความรวดเร็วในการออก ควบคุมโรคไข้เลือดออกใน พื้นที่ของทีมควบคุมโรค	เครื่องพ่นหมอกควัน จำนวน 1 เครื่อง			59,000 (อบต.)				ร้อยละความพึงพอใจ ของประชาชน ร้อยละ 100	มีการกำจัดขยะภายใน พื้นที่ได้รวดเร็ว	กองสาธารณสุขฯ
	รณรงค์อบรมเพื่อสร้างและ รักษาอาสาสมัครด้าน สุนัขบ้า	เพื่อเพิ่มจำนวนอาสาสมัคร ด้านโรคพิษสุนัขบ้า	ประชาชนในหมู่บ้าน และหน่วยงานราชการ เข้าร่วมกิจกรรมมาก กว่า 10 หน่วยงาน	10,000 (อบต.)	10,000 (อบต.)	10,000 (อบต.)	10,000 (อบต.)	10,000 (อบต.)	ร้อยละความพึงพอใจ ของประชาชน ร้อยละ 100	อาสาสมัครที่มีทักษะ เพิ่มขึ้น ช่วยเหลืองาน ได้เป็นอย่างดี	กองสาธารณสุขฯ	
	รณรงค์ปลอดโรค คนปลอด	เพื่อลดจำนวนประชากร สุนัขแมวเพื่อกำจัดโรค	ประชาชนในหมู่บ้าน และหน่วยงานราชการ เข้าร่วมกิจกรรมมาก กว่า 10 หน่วยงาน	50,000 (อบต.)	50,000 (อบต.)	50,000 (อบต.)	50,000 (อบต.)	50,000 (อบต.)	ร้อยละความพึงพอใจ ของประชาชน ร้อยละ 100	สิ่งแวดล้อมในชุมชนมี สภาพที่ดีขึ้น	กองสาธารณสุขฯ	
	รณรงค์สาธารณสุขในตำบล	เพื่อให้เกิดความปลอดภัยแก่ ผู้ใช้บริการสาธารณสุข	สาธารณสุขในตำบล	50,000 (อบต.)	50,000 (อบต.)	50,000 (อบต.)	50,000 (อบต.)	50,000 (อบต.)	ร้อยละความพึงพอใจ ของประชาชน ร้อยละ 100	ตำบลมีสุขภาพที่สะอาด ปลอดภัยได้มาตรฐาน	กองสาธารณสุขฯ	
	การอนุรักษ์พันธุกรรมพืชอัน จากพระราชดำริฯ	เพื่ออนุรักษ์พืชหายาก เก็บไว้ในชุมชน	มีพื้นที่ปลูกพืชสมุนไพร และพืชหายาก อย่างน้อย 1 งาน				10,000 (อบต.)	10,000 (อบต.)	ร้อยละความพึงพอใจ ของประชาชน ร้อยละ 100	กิจกรรมของศูนย์ฯ มีความยั่งยืน	กองสาธารณสุขฯ	
24 โครงการ	-	-		469,000	444,000	404,000	455,000	550,000	-	-	-	

หมวด ยุทธศาสตร์ในการพัฒนาศักยภาพการท่องเที่ยว กลยุทธ์ที่ 3 ข้อ 2

รพัฒนาขององค์กรปกครองส่วนท้องถิ่นในเขตจังหวัด ยุทธศาสตร์ด้านการพัฒนาการท่องเที่ยว ศาสนา วัฒนธรรม ประเพณีและกีฬา

รการพัฒนาด้านกีฬาและนันทนาการ

งาน ส่งเสริมและสนับสนุนการกีฬาและนันทนาการในทุกระดับ

โครงการ	วัตถุประสงค์	เป้าหมาย (ผลผลิตของโครงการ)	ทิศทาง ภูมิศาสตร์	งบประมาณและที่ผ่านมา					ตัวชี้วัด (KPI)	ผลที่คาดว่าจะได้รับ	หน่วยงาน รับผิดชอบ หลัก
				2566 (บาท)	2567 (บาท)	2568 (บาท)	2569 (บาท)	2570 (บาท)			
รื่องออกกำลังกาย มรุรสุขสันต์ หมู่ 6	เพื่อให้ชุมชนมีเครื่อง ออกกำลังกาย ประชาชน สุขภาพแข็งแรง	จัดซื้อเครื่องออกกำลัง กายสำหรับประชาชน จำนวน 5 เครื่อง		100,000 (อบต.)					ร้อยละความพึงพอ ใจของประชาชน ร้อยละ 100	ประชาชนมีการออก กำลังกายกลางแจ้งมีสุข ภาพร่างกายแข็งแรง	กองการศึกษาฯ
รื่องออกกำลังกาย องหัวไหล่งาม หมู่ 9	เพื่อให้ชุมชนมีเครื่อง ออกกำลังกาย ประชาชน สุขภาพแข็งแรง	จัดซื้อเครื่องออกกำลัง กายสำหรับประชาชน จำนวน 5 เครื่อง			100,000 (อบต.)				ร้อยละความพึงพอ ใจของประชาชน ร้อยละ 100	ประชาชนมีการออก กำลังกายกลางแจ้งมีสุข ภาพร่างกายแข็งแรง	กองการศึกษาฯ
รื่องออกกำลังกาย นพระยาสามัคคี หมู่ 10	เพื่อให้ชุมชนมีเครื่อง ออกกำลังกาย ประชาชน สุขภาพแข็งแรง	จัดซื้อเครื่องออกกำลัง กายสำหรับประชาชน จำนวน 5 เครื่อง		100,000 (อบต.)					ร้อยละความพึงพอ ใจของประชาชน ร้อยละ 100	ประชาชนมีการออก กำลังกายกลางแจ้งมีสุข ภาพร่างกายแข็งแรง	กองการศึกษาฯ
แข่งขันกีฬาประชาชน	เพื่อยกระดับมาตรฐานการ เล่นกีฬาผู้แพ้ ฐานะ รื้อภัย รื้อรักสามัคคี ประสานการทำ งานร่วมกันระหว่างตำบล มาบตะโกเอนและตำบล สระวานพระยา	จัดการแข่งขันกีฬา ฟุตบอล วอลเลย์บอล ตะกร้อ เปตองโดยรับ สมัครจากทีมหมู่บ้านแ ละหน่วยงานราชการ ใน 2 ตำบล		300,000 (อบต.)	300,000 (อบต.)	300,000 (อบต.)	300,000 (อบต.)	300,000 (อบต.)	ร้อยละความพึงพอ ใจของประชาชน ร้อยละ 100	ประชาชนมีสุขภาพที่ แข็งแรงและห่างไกลยา เสพติดและใช้เวลาว่าง ให้เกิดประโยชน์	กองการศึกษาฯ

โครงการ	วัตถุประสงค์	เป้าหมาย (ผลผลิตของโครงการ)	พิกัดทาง ภูมิศาสตร์	งบประมาณและที่ผ่านมา					ตัวชี้วัด (KPI)	ผลที่คาดว่าจะได้รับ	หน่วยงาน รับผิดชอบ หลัก
				2566 (บาท)	2567 (บาท)	2568 (บาท)	2569 (บาท)	2570 (บาท)			
การแข่งขันกีฬา อบต.	เพื่อเสริมสร้างความเข้าใจในการประสานการทำงานร่วมกันระหว่างองค์กรบริหารส่วนตำบลในอำเภอครบุรี	ส่งนักกีฬาเข้าร่วมแข่งขันกับ 12 อบต. ในอำเภอครบุรี		100,000 (อบต.)	100,000 (อบต.)	100,000 (อบต.)	100,000 (อบต.)	100,000 (อบต.)	ร้อยละความพึงพอใจของประชาชน ร้อยละ 100	ประชาชนมีสุขภาพที่แข็งแรงและห่างไกลยาเสพติดและใช้เวลาว่างให้เกิดประโยชน์	กองการศึกษาฯ
ถิ่นไทย	เพื่อเสริมสร้างความสามัคคีในการทำงานร่วมกันระหว่างองค์กรปกครองส่วนท้องถิ่นในอำเภอครบุรี	ส่งนักกีฬาเข้าร่วมแข่งขันกับ 16 หน่วยงานท้องถิ่นในอำเภอครบุรี		20,000 (อบต.)	20,000 (อบต.)	20,000 (อบต.)	20,000 (อบต.)	20,000 (อบต.)	ร้อยละความพึงพอใจของประชาชน ร้อยละ 100	ประชาชนมีสุขภาพที่แข็งแรงและห่างไกลยาเสพติดและใช้เวลาว่างให้เกิดประโยชน์	กองการศึกษาฯ
วันเด็กตำบลสระวานพระยา	เพื่อให้เด็กมีเวทีการแสดงออกตามความสามารถในสิ่งที่ตนเองชอบ	เด็กและผู้ปกครอง จาก 10 หมู่บ้านและ 4 โรงเรียน		50,000 (อบต.)	50,000 (อบต.)	50,000 (อบต.)	50,000 (อบต.)	50,000 (อบต.)	ร้อยละความพึงพอใจของประชาชน ร้อยละ 100	เด็กตระหนักถึงบทบาทและความสำคัญของตนเอง	กองการศึกษาฯ
รณรงค์กีฬา อบต. เข้าร่วมแข่งขันทุกระดับ	เพื่อส่งเสริมระเบียบวินัย สามัคคีอดทน การปฏิบัติตามกฏกติกาและสานสัมพันธ์อันดีระหว่างตำบล	นักกีฬาทุกระดับในตำบลสระวานพระยา		100,000 (อบต.)	100,000 (อบต.)	100,000 (อบต.)	100,000 (อบต.)	100,000 (อบต.)	ร้อยละความพึงพอใจของประชาชน ร้อยละ 100	นักกีฬาระดับตำบล มีการพัฒนาอย่างต่อเนื่อง	กองการศึกษาฯ
วัดคูหาให้หมู่บ้านยิ้ม	เพื่อให้ประชาชนมีอุปกรณ์กีฬาใช้ในการฝึกซ้อม ส่งเสริมสุขภาพร่างกายให้แข็งแรง	จัดซื้อวัสดุอุปกรณ์กีฬา สำหรับประชาชน รวมเด็กและเยาวชน		100,000 (อบต.)	100,000 (อบต.)	100,000 (อบต.)	100,000 (อบต.)	100,000 (อบต.)	ร้อยละความพึงพอใจของประชาชน ร้อยละ 100	ประชาชนทั่วไปมีอุปกรณ์กีฬาออกกำลังกายกลางแจ้ง มีสุขภาพร่างกายแข็งแรง	กองการศึกษาฯ
9 โครงการ	-	-		770,000	770,000	770,000	670,000	670,000	-	-	-

ยุทธศาสตร์จังหวัด ยุทธศาสตร์ในการพัฒนาศักยภาพการท่องเที่ยว กลยุทธ์ที่ 3 ข้อ 2

ยุทธศาสตร์การพัฒนาขององค์กรปกครองส่วนท้องถิ่นในเขตจังหวัด ยุทธศาสตร์ด้านการพัฒนาการท่องเที่ยว ศาสนา วัฒนธรรม ประเพณีและกีฬา

7. ยุทธศาสตร์การพัฒนาด้านส่งเสริมศาสนาและวัฒนธรรม

7.1 แผนงาน การส่งเสริมศาสนาและวัฒนธรรมโดยความร่วมมือกับหน่วยงานทุกภาคส่วนในตำบล

ที่	โครงการ	วัตถุประสงค์	เป้าหมาย (ผลผลิตของโครงการ)	พิกัดทาง ภูมิศาสตร์	งบประมาณและที่ผ่านมา					ตัวชี้วัด (KPI)	ผลที่คาดว่าจะได้รับ
					2566 (บาท)	2567 (บาท)	2568 (บาท)	2569 (บาท)	2570 (บาท)		
1	โครงการเสริมสร้างคุณธรรมจริยธรรม เพื่อเพิ่มประสิทธิภาพการปฏิบัติงานและประโยชน์สุขของประชาชน	1. เพื่อเสริมสร้างความรู้ความเข้าใจในหลักธรรมพหุศาสนา 2. เพื่อเพิ่มสมรรถนะในการปฏิบัติงานราชการเพื่อประโยชน์สุขของประชาชน	ผู้บริหาร สมาชิกอบค. พนักงาน ลูกจ้างและเด็กเล็กใน สพค.		50,000 (อปค.)	50,000 (อปค.)	50,000 (อปค.)	50,000 (อปค.)	50,000 (อปค.)	ร้อยละความพึงพอใจของประชาชน ร้อยละ 100	ประชาชนได้รับความพึงพอใจในการบริการและเกิดความสามัคคีในหมู่คณะ
2	จัดงานประเพณีลอยกระทง	1. เพื่อให้ประเพณีอันดีอยู่ตลอด 2. เพื่อให้ประชาชนมีกิจกรรมทำร่วมกันเกิดความสามัคคีในหมู่คณะ	มีการจัดงานลอยกระทงที่วัดในตำบลทั้งหมด ทั้งหมดแห่ง		30,000 (อปค.)	30,000 (อปค.)	30,000 (อปค.)	30,000 (อปค.)	30,000 (อปค.)	ร้อยละความพึงพอใจของประชาชน ร้อยละ 100	ประเพณีอันดีงามคงอยู่ตลอดไป แสดงถึงความสามัคคีของประชาชน
3	โครงการปกป้องสถาบันสำคัญของชาติ	เพื่อสนับสนุน ในการจัดกิจกรรมเทิดทูนสถาบันสำคัญของชาติเช่น การนำมวลชนจัดกิจกรรมระดับชาติระดับจังหวัดและระดับอำเภอ	จัดกิจกรรม เทิดพระเกียรติร่วมกับอำเภอครบุรี หรือร่วมกับหมู่บ้านจัดซื้อธงประดับ		10,000 (อปค.)	10,000 (อปค.)	10,000 (อปค.)	10,000 (อปค.)	10,000 (อปค.)	ร้อยละความพึงพอใจของประชาชน ร้อยละ 100	ประชาชนทุกหมู่เหล่าได้แสดงออกถึงความรักความสามัคคีและเทิดทูนสถาบันสำคัญของชาติ
4	ประเพณีฉลองวีรกรรมท้าวสุรนารี	1. เพื่อให้ประเพณีอันดีคงอยู่ 2. เพื่ออนุชนรุ่นหลังได้ทราบถึงวีรกรรมของท้าวสุรนารี	จัดขบวนแห่ร่วมกับอำเภอครบุรีและส่วนราชการต่างๆ		50,000 (อปค.)	50,000 (อปค.)	50,000 (อปค.)	50,000 (อปค.)	50,000 (อปค.)	ร้อยละความพึงพอใจของประชาชน ร้อยละ 100	ประเพณีอันดีงามคงอยู่สืบไปและอนุชนทราบถึงวีรกรรมของท่านท้าวสุรนารี

ที่	โครงการ	วัตถุประสงค์	เป้าหมาย (ผลผลิตของโครงการ)	ทิศทาง ภูมิศาสตร์	งบประมาณและที่ผ่านมา					ตัวชี้วัด (KPI)	ผลที่คาดว่าจะได้รับ	ร
					2566 (บาท)	2567 (บาท)	2568 (บาท)	2569 (บาท)	2570 (บาท)			
5	แห่เทียนเข้าพรรษา	1. เพื่อให้ประเพณีอันดีอยู่ตลอด 2. เพื่อให้ประชาชนมีกิจกรรมทำร่วมกันเกิดความสามัคคีในหมู่คณะ	วัดในตำบลจำนวน 6 แห่ง		70,000 (อบต.)	70,000 (อบต.)	70,000 (อบต.)	70,000 (อบต.)	70,000 (อบต.)	ร้อยละความพึงพอใจของประชาชน ร้อยละ 100	ประเพณีอันดีงามคงอยู่ตลอดไป	ก
6	อุดหนุนงานรัฐพิธีอำเภอครบุรี	1. เพื่อให้ประเพณีอันดีอยู่ตลอด 2. เพื่อให้ประชาชนมีกิจกรรมทำร่วมกันเกิดความสามัคคีในหมู่คณะ	อุดหนุนอำเภอครบุรีตามโครงการวันเฉลิมพระชนมพรรษาวันที่ยี่สิบสามวันพระราชทานวันแม่แห่งชาติ		50,000 (อบต.)	50,000 (อบต.)	50,000 (อบต.)	50,000 (อบต.)	50,000 (อบต.)	ร้อยละความพึงพอใจของประชาชน ร้อยละ 100	ประเพณีอันดีงามคงอยู่ตลอดไป	ก
7	อุดหนุนอำเภอครบุรีตามโครงการจัดงานประเพณีท้องถิ่น เช่น ฉลองวีรกรรมท้าวสุรนารี องค์ประจำอำเภอครบุรี	1. เพื่อให้ประเพณีอันดีอยู่ตลอด 2. เพื่ออนุรักษ์ขนานรับได้ทราบดีวีรกรรมของท้าวสุรนารี	อุดหนุนอำเภอครบุรีตามโครงการจัดงานฉลองวีรกรรมท้าวสุรนารีองค์ประจำอำเภอครบุรี		10,000 (อบต.)	10,000 (อบต.)	10,000 (อบต.)	10,000 (อบต.)	10,000 (อบต.)	ร้อยละความพึงพอใจของประชาชน ร้อยละ 100	ประเพณีอันดีงามคงอยู่สืบไปและอนุรักษ์ขนานรับดีวีรกรรมของท่านท้าวสุรนารี	ก
8	กิจกรรมรดน้ำเข้าพรรษา	เพื่อส่งเสริมการลด ละ เลิกอบายมุข ช่วงเข้าพรรษา	ประชาชน จำนวน 100 คน		5,000 (อบต.)	5,000 (อบต.)	5,000 (อบต.)	5,000 (อบต.)	5,000 (อบต.)	ร้อยละความพึงพอใจของประชาชน ร้อยละ 100	ประชาชนได้ลด ละ เลิกอบายมุข	ก
9	กิจกรรมวันวิสาขบูชา	เพื่อจัดกิจกรรมวันวิสาขบูชา	เด็ก เยาวชนและประชาชนจำนวน 500 คน		5,000 (อบต.)	5,000 (อบต.)	5,000 (อบต.)	5,000 (อบต.)	5,000 (อบต.)	ร้อยละความพึงพอใจของประชาชน ร้อยละ 100	เด็ก เยาวชนและประชาชนได้ร่วมกิจกรรมวันวิสาขบูชา	ก
รวม	9 โครงการ	-	-		380,000	380,000	380,000	380,000	380,000	-	-	

ยุทธศาสตร์การพัฒนาขององค์กรปกครองส่วนท้องถิ่นในเขตจังหวัด ยุทธศาสตร์ด้านการรักษาความปลอดภัยในชีวิตและทรัพย์สิน

ยุทธศาสตร์จังหวัด ยุทธศาสตร์ในการพัฒนาสังคมและการแก้ไขปัญหาความเดือดร้อนของประชาชน

8. ยุทธศาสตร์การพัฒนาด้านความมั่นคงปลอดภัยในชีวิตและทรัพย์สิน

8.1 แผนงาน การป้องกันและบรรเทาสาธารณภัยให้กับชุมชน

ที่	โครงการ	วัตถุประสงค์	เป้าหมาย (ผลผลิตของโครงการ)	ทิศทาง ภูมิศาสตร์	งบประมาณและที่ผ่านมา					ตัวชี้วัด (KPI)	ผลที่คาดว่าจะได้รับ
					2566 (บาท)	2567 (บาท)	2568 (บาท)	2569 (บาท)	2570 (บาท)		
1	โครงการตรวจเช็คเติมน้ำยาสารเคมีดับเพลิง	เพื่อให้การใช้งานมีประสิทธิภาพดียิ่งขึ้น	ดับเพลิง 40 ถัง		50,000 (อบต.)	50,000 (อบต.)	50,000 (อบต.)	50,000 (อบต.)	50,000 (อบต.)	ร้อยละความพึงพอใจของประชาชน ร้อยละ 100	ประชาชนได้รับการป้องกันและบรรเทาสาธารณภัยอย่างทันท่วงที
2	โครงการดำเนินการป้องกันและลดอุบัติเหตุทางถนนในช่วงเทศกาลปีใหม่	1. เพื่อช่วยเหลือประชาชนที่เดินทางช่วงเทศกาลปีใหม่ 2. เพื่อประสานงานร่วมกับหน่วยงานอื่นในการบริการประชาชนได้ทันที	เจ้าหน้าที่ อบรม และ อปพร. จำนวน 20 คนเข้าปฏิบัติหน้าที่ ณ จุดบริการประชาชน จำนวน 7 วันอันตราย		40,000 (อบต.)	40,000 (อบต.)	40,000 (อบต.)	40,000 (อบต.)	40,000 (อบต.)	ร้อยละความพึงพอใจของประชาชน ร้อยละ 100	ประชาชนได้รับการป้องกันและบรรเทาสาธารณภัยต่างๆ
3	โครงการดำเนินการป้องกันและลดอุบัติเหตุทางถนนในช่วงเทศกาลสงกรานต์	1. เพื่อช่วยเหลือประชาชนที่เดินทางช่วงเทศกาล สงกรานต์ 2. เพื่อประสานงานร่วมกับหน่วยงานอื่นในการบริการประชาชนได้ทันที	เจ้าหน้าที่ อบรม และ อปพร. จำนวน 20 คนเข้าปฏิบัติหน้าที่ ณ จุดบริการประชาชน จำนวน 7 วันอันตราย		40,000 (อบต.)	40,000 (อบต.)	40,000 (อบต.)	40,000 (อบต.)	40,000 (อบต.)	ร้อยละความพึงพอใจของประชาชน ร้อยละ 100	ประชาชนได้รับการป้องกันและบรรเทาสาธารณภัยต่างๆ
4	จัดซื้ออุปกรณ์ป้องกันสาธารณภัย	เพื่อเพิ่มความปลอดภัยให้แก่เจ้าหน้าที่ในการออกปฏิบัติงาน	หัวจ่ายน้ำ กรวย ไฟจราจร		100,000 (อบต.)	100,000 (อบต.)	100,000 (อบต.)	100,000 (อบต.)	100,000 (อบต.)	ร้อยละความพึงพอใจของประชาชน ร้อยละ 100	การปฏิบัติงานของเจ้าหน้าที่เป็นไปตามมาตรฐานความปลอดภัยในการปฏิบัติงานลดความเสี่ยง

ที่	โครงการ	วัตถุประสงค์	เป้าหมาย (ผลผลิตของโครงการ)	ทิศทาง ภูมิศาสตร์	งบประมาณและที่ผ่านมา					ตัวชี้วัด (KPI)	ผลที่คาดว่าจะได้รับ
					2566 (บาท)	2567 (บาท)	2568 (บาท)	2569 (บาท)	2570 (บาท)		
5	ฝึกอบรมทบทวน อปพร.	1. เพื่อให้ชุมชนได้รับการช่วยเหลือทันทีเมื่อประสบภัย 2. เพื่อให้ชุมชนเฝ้าระวังภัยต่างๆ ได้อย่างมีประสิทธิภาพ	ฝึกอบรมทบทวนในหลักสูตรช่วยเหลือผู้ประสบภัยเบื้องต้นการเตรียมการรับมือภัยต่างๆ จำนวน 5 นาย			150,000 (อปต.)	150,000 (อปต.)	150,000 (อปต.)	150,000 (อปต.)	ร้อยละความพึงพอใจของประชาชน ร้อยละ 100	ราษฎรมีความปลอดภัยในชีวิตและทรัพย์สินได้รับการช่วยเหลือได้ทันที
6	ติดตั้งกล้อง CCTV (กล้องวงจรปิด) บ้านหนองเมฆ หมู่ 1	เพื่อป้องกันและแก้ไขปัญหายาเสพติดและอาชญากรรมในตำบล	กล้องวงจรปิด จำนวน 1 ระบบ				100,000 (อปต.)			ร้อยละความพึงพอใจของประชาชน ร้อยละ 100	มีสื่อเทคโนโลยีในการป้องกันแก้ไขปัญหายาเสพติดและอาชญากรรม
7	ติดตั้งกล้อง CCTV (กล้องวงจรปิด) บ้านโนนแสนสุข หมู่ 2	เพื่อป้องกันและแก้ไขปัญหายาเสพติดและอาชญากรรมในตำบล	กล้องวงจรปิด จำนวน 1 ระบบ				100,000 (อปต.)			ร้อยละความพึงพอใจของประชาชน ร้อยละ 100	มีสื่อเทคโนโลยีในการป้องกันแก้ไขปัญหายาเสพติดและอาชญากรรม
8	ติดตั้งกล้อง CCTV (กล้องวงจรปิด) บ้านหนองหินคาด หมู่ 4	เพื่อป้องกันและแก้ไขปัญหายาเสพติดและอาชญากรรมในตำบล	กล้องวงจรปิด จำนวน 1 ระบบ				100,000 (อปต.)			ร้อยละความพึงพอใจของประชาชน ร้อยละ 100	มีสื่อเทคโนโลยีในการป้องกันแก้ไขปัญหายาเสพติดและอาชญากรรม
9	ติดตั้งกล้อง CCTV (กล้องวงจรปิด) บ้านราษฎร์สุขสันต์ หมู่ 6	เพื่อป้องกันและแก้ไขปัญหายาเสพติดและอาชญากรรมในตำบล	กล้องวงจรปิด จำนวน 1 ระบบ				100,000 (อปต.)			ร้อยละความพึงพอใจของประชาชน ร้อยละ 100	มีสื่อเทคโนโลยีในการป้องกันแก้ไขปัญหายาเสพติดและอาชญากรรม
10	ติดตั้งกล้อง CCTV (กล้องวงจรปิด) บ้านโนนหอม หมู่ 7	เพื่อป้องกันและแก้ไขปัญหายาเสพติดและอาชญากรรมในตำบล	กล้องวงจรปิด จำนวน 1 ระบบ				100,000 (อปต.)			ร้อยละความพึงพอใจของประชาชน ร้อยละ 100	มีสื่อเทคโนโลยีในการป้องกันแก้ไขปัญหายาเสพติดและอาชญากรรม
11	ติดตั้งกล้อง CCTV (กล้องวงจรปิด) บ้านหนองหัวไหล่สาม หมู่ 9	เพื่อป้องกันและแก้ไขปัญหายาเสพติดและอาชญากรรมในตำบล	กล้องวงจรปิด จำนวน 1 ระบบ				100,000 (อปต.)			ร้อยละความพึงพอใจของประชาชน ร้อยละ 100	มีสื่อเทคโนโลยีในการป้องกันแก้ไขปัญหายาเสพติดและอาชญากรรม

ที่	โครงการ	วัตถุประสงค์	เป้าหมาย (ผลผลิตของโครงการ)	ทิศทาง ภูมิศาสตร์	งบประมาณและที่ผ่านมา					ตัวชี้วัด (KPI)	ผลที่คาดว่าจะได้รับ
					2566 (บาท)	2567 (บาท)	2568 (บาท)	2569 (บาท)	2570 (บาท)		
12	ติดตั้งกล้อง CCTV (กล้องวงจรปิด) บ้านว่านพระยาสามัคคี หมู่ 10	เพื่อป้องกันและแก้ไขปัญหายาเสพติดและอาชญากรรม ในตำบล	กล้องวงจรปิด จำนวน 1 ระบบ			100,000 (อบต.)				ร้อยละความพึงพอใจของประชาชน ร้อยละ 100	มีสื่อเทคโนโลยีในการป้องกันแก้ไขปัญหายาเสพติดและอาชญากรรม
13	ส่งเสริมและให้ความรู้การป้องกันไฟป่า	เพื่อให้ชุมชนเฝ้าระวังไฟป่าได้อย่างมีประสิทธิภาพ	มีการจัดการป้องกันไฟป่าอย่างน้อย 1 แห่ง		2,000 (อบต.)	2,000 (อบต.)	2,000 (อบต.)	2,000 (อบต.)	2,000 (อบต.)	ร้อยละความพึงพอใจของประชาชน ร้อยละ 100	ราษฎรในตำบลได้รับการป้องกันและบรรเทาสาธารณภัย
14	ติดตั้งไฟกระพริบ 3 จุด บริเวณศาลาทางเข้าหมู่บ้าน บ้านหนองหัวไหล่งาม หมู่ที่ 9	เพื่อความสงบเรียบร้อยของหมู่บ้านและลดอัตราจากการขบขี้ควดยานพาหนะ	บริเวณ 3 จุดในหมู่บ้าน			75,000 (อบต.)				ร้อยละความพึงพอใจของประชาชน ร้อยละ 100	ราษฎรมีความปลอดภัยในชีวิตและทรัพย์สิน
15	โครงการติดตั้งสายสัญญาณวิทยุสื่อสาร				20,000 (อบต.)					ร้อยละความพึงพอใจของประชาชน ร้อยละ 100	
รวม	15 โครงการ	-	-		252,000	457,000	1,082,000	342,000	342,000	-	-

ยุทธศาสตร์จังหวัด ยุทธศาสตร์ในการพัฒนาสังคมและการแก้ไขปัญหาความเดือดร้อนของประชาชน

ยุทธศาสตร์การพัฒนาขององค์กรปกครองส่วนท้องถิ่นในเขตจังหวัด ยุทธศาสตร์ด้านการรักษาความปลอดภัยในชีวิตและทรัพย์สิน

8. ยุทธศาสตร์การพัฒนาด้านความมั่นคงปลอดภัยในชีวิตและทรัพย์สิน

8.2 แผนงาน เสริมสร้างความเข้มแข็งของชุมชนในด้านความมั่นคงและความปลอดภัย

ที่	โครงการ	วัตถุประสงค์	เป้าหมาย (ผลผลิตของโครงการ)	ทิศทาง ภูมิศาสตร์	งบประมาณและที่ผ่านมา					ตัวชี้วัด (KPI)	ผลที่คาดว่าจะได้รับ
					2566 (บาท)	2567 (บาท)	2568 (บาท)	2569 (บาท)	2570 (บาท)		
1	จัดตั้งอาสาสมัครป้องกันภัยฝ่ายพลเรือน	1. เพื่อเป็นเครือข่ายแจ้งข่าว เช่น ภัยธรรมชาติแจ้งข่าวด้านสิ่งแวดล้อมการเจ็บป่วยของประชาชน ยาเสพติดและทรัพย์สินเรื่องอื่นๆที่เกี่ยวข้อง	ฝึกอบรมให้ความรู้เรื่องการหาข่าวแจ้งข่าวและวิธีการช่วยเหลือผู้ประสบภัย จำนวน 50 คน		150,000 (อบต.)					ร้อยละความพึงพอใจของประชาชน ร้อยละ 100	ราษฎรได้รับการช่วยเหลือ ได้ทันทั่วทั้งที่ประชาชนมีความสามัคคีช่วยเหลือกันในหมู่คณะ
2	โครงการบำบัดฟื้นฟูสมรรถภาพผู้เสพยาเสพติด (ค่ายปรับเปลี่ยนพฤติกรรมจังหวัดนครราชสีมา)	1. เพื่อให้ชุมชนสงบสุขปราศจากยาเสพติดและอาชญากรรม 2. เพื่อให้ชุมชนเฝ้าระวังภัยต่างๆ	ฝึกอบรมให้ความรู้เรื่องยาเสพติดจัดตั้งเครือข่ายค้นหาผู้ค้า ผู้เสพ และบำบัดผู้ติดยาเสพติดและประสานส่งต่อ		5,000 (อบต.)	5,000 (อบต.)	5,000 (อบต.)	5,000 (อบต.)	5,000 (อบต.)	ร้อยละความพึงพอใจของประชาชน ร้อยละ 100	ปัญหาเสพยาเสพติดในหมู่บ้านลดน้อยลงประชาชนร่วมมือในการเฝ้าระวังยาเสพติด
3	ช่วยเหลือผู้ประสบภัย	เพื่อช่วยเหลือประชาชนทันทั่วทั้งเมื่อประสบปัญหาความเดือดร้อน เช่น อุทกภัย วาดภัย	จัดซื้อวัสดุ สังกะสี ไม้ ตะปู ดุ้งชิงชีฟ เวชภัณฑ์พันธุ์พืช พันธุ์สัตว์หรือเป็นเงินช่วยเหลือที่ได้รับการอนุมัติจากผู้บริหาร		200,000 (อบต.)	200,000 (อบต.)	200,000 (อบต.)	200,000 (อบต.)	200,000 (อบต.)	ร้อยละความพึงพอใจของประชาชน ร้อยละ 100	ราษฎรได้รับการช่วยเหลือ ได้ทันทั่วทั้งที่และบรรเทาทุกข์ได้
4	อุดหนุนโครงการป้องกันและแก้ไขปัญหายาเสพติดอำเภอครบุรี	เพื่ออุดหนุนการปฏิบัติงานศูนย์ปฏิบัติการหลังแผ่นดินเอชชชยาเสพติดอำเภอครบุรี(ศพส.อ.)	ปัญหายาเสพติดใน 10 หมู่บ้านมีจำนวนลดน้อยลง		10,000 (อบต.)	10,000 (อบต.)	10,000 (อบต.)	10,000 (อบต.)	10,000 (อบต.)	ร้อยละความพึงพอใจของประชาชน ร้อยละ 100	มีการอุดหนุนการทำงานของศูนย์ (ศพส.อ.)

ที่	โครงการ	วัตถุประสงค์	เป้าหมาย (ผลผลิตของโครงการ)	ทิศทาง ภูมิศาสตร์	งบประมาณและที่ผ่านมา					ตัวชี้วัด (KPI)	ผลที่คาดว่าจะได้รับ
					2566 (บาท)	2567 (บาท)	2568 (บาท)	2569 (บาท)	2570 (บาท)		
5	จัดซื้อน้ำยาตรวจสารเสพติดใน ปัสสาวะ	เพื่อเป็นการรณรงค์ป้องกัน ปัญหาเสพติดในกลุ่มเสี่ยง	ประชาชนและเยาวชน ในตำบล		20,000 (อบต.)	20,000 (อบต.)	20,000 (อบต.)	20,000 (อบต.)	20,000 (อบต.)	ร้อยละความพึงพอ ใจของประชาชน ร้อยละ 100	ปัญหาเสพติดในหมู่ บ้านลดน้อยลงประชา ชนร่วมมือในการเฝ้า ระวังยาเสพติด
6	อุดหนุนที่ทำการปกครองอำเภอ ครบุรีตามโครงการสร้างภูมิคุ้มกัน ป้องกันยาเสพติดในกลุ่มนักเรียน	เพื่อป้องกันและแก้ไขปัญหา ยาเสพติดและอาชญากรรม ในตำบล	นักเรียนระดับประถม ศึกษาปีที่ 4-6 ในเขต ตำบลสระวานพระยา				5,000 (อบต.)			ร้อยละความพึงพอ ใจของประชาชน ร้อยละ 100	มีการอุดหนุนการทำ งานของอำเภอครบุรี
7	โครงการอบรมรถเพื่อการเกษตร (ฮีแต่น)	เพื่อเพิ่มการมองเห็น ลดความ เสี่ยงต่อการเกิดอุบัติเหตุทาง ถนน	คิสดติกเกอร์สะท้อน แสงไฟหน้า/ท้าย ทุกคัน					15,500 (อบต.)		ร้อยละความพึงพอ ใจของประชาชน ร้อยละ 100	อุบัติเหตุทางถนนที่ เกิดจากรถการเกษตร ลดลง
รวม	7 โครงการ	-	-		385,000	235,000	240,000	250,500	235,000	-	-

ยุทธศาสตร์จังหวัด ยุทธศาสตร์ในการบริหารจัดการอย่างมีคุณภาพและประสิทธิภาพ

ยุทธศาสตร์การพัฒนาขององค์กรปกครองส่วนท้องถิ่นในเขตจังหวัด ยุทธศาสตร์ด้านการบริหารจัดการบ้านเมืองที่ดี

9. ยุทธศาสตร์ด้านการพัฒนาการบริหารจัดการที่ดี

9.1 แผนงาน การมีส่วนร่วมของภาคประชาชน โปร่งใส ตรวจสอบได้

ที่	โครงการ	วัตถุประสงค์	เป้าหมาย (ผลผลิตของโครงการ)	ทิศทาง ภูมิศาสตร์	งบประมาณและที่ผ่านมา					ตัวชี้วัด (KPI)	ผลที่คาดว่าจะได้รับ
					2566 (บาท)	2567 (บาท)	2568 (บาท)	2569 (บาท)	2570 (บาท)		
1	อุดหนุนโครงการศูนย์ปฏิบัติการร่วมในการช่วยเหลือประชาชนขององค์กรปกครองส่วนท้องถิ่นอำเภอครบุรี จังหวัดนครราชสีมา	เพื่อเผยแพร่ข้อมูลข่าวสารของ อบต. การจัดซื้อจัดจ้าง สอบราคา ฎีกาการเบิกจ่าย แผนพัฒนาประจำปี ข้อบัญญัติฯ	อุดหนุนศูนย์ข้อมูลข่าวสารระดับอำเภอครบุรี จำนวน 1 ครั้ง/ท้องถิ่น จำนวน 15 แห่ง		20,000 (อบต.)	20,000 (อบต.)	20,000 (อบต.)	20,000 (อบต.)	20,000 (อบต.)	ร้อยละความพึงพอใจของประชาชน ร้อยละ 100	ผู้ที่สนใจสามารถตรวจสอบข้อมูลข่าวสาร อบต. ระบุว่าประชาชนได้ ณ ศูนย์ข้อมูลข่าวสาร
2	โครงการเพิ่มประสิทธิภาพการจัดเก็บรายได้เพื่อประชาสัมพันธ์การชำระภาษี	เพื่อประชาสัมพันธ์ให้ประชาชนในพื้นที่ทราบรายละเอียดเกี่ยวกับการชำระภาษี	ประชาชนในพื้นที่สามารถทราบข่าวสารและมาชำระภาษีภายในกำหนดเวลาจากการคิดป้ายประชาสัมพันธ์		10,000 (อบต.)	10,000 (อบต.)	10,000 (อบต.)	10,000 (อบต.)	10,000 (อบต.)	ร้อยละความพึงพอใจของประชาชน ร้อยละ 100	ผู้เข้าข่ายเสียภาษีชำระภาษีตามกำหนดเวลา ร้อยละ 100
3	โครงการบริการรับชำระภาษีเคลื่อนที่ประจำปี	1. เพื่ออำนวยความสะดวก 2. เพื่อสำรวจพื้นที่จริงและได้ข้อมูลจริงเพื่อนำมาคิดเป็นภาษี 3. เพื่อประชาสัมพันธ์ให้มีการแจ้งใจการชำระภาษีและข้อมูลต่างๆ	สามารถให้บริการประชาชนด้วยความสะดวกรวดเร็วและสร้างความพึงพอใจให้แก่ผู้มาติดต่อรับบริการที่อาศัยอยู่ในเขตตำบล		500 (อบต.)	500 (อบต.)	500 (อบต.)	500 (อบต.)	500 (อบต.)	ร้อยละความพึงพอใจของประชาชน ร้อยละ 100	ผู้เข้าข่ายเสียภาษีได้รับความสะดวก และจัดเก็บรายได้มากขึ้น
4	โครงการตามแผนนโยบายแห่งรัฐ (ตามข้อหนังสือสั่งการของจังหวัด)	เพื่อดำเนินการตามแนวนโยบายแห่งรัฐ ตามหนังสือสั่งการ	พื้นที่ตำบลสระว่านพระยา		50,000 (อบต.)	50,000 (อบต.)	50,000 (อบต.)	50,000 (อบต.)	50,000 (อบต.)	ร้อยละความพึงพอใจของประชาชน ร้อยละ 100	ประชาชนในตำบลได้ร่วมกิจกรรมตามแนวนโยบายแห่งรัฐ

ที่	โครงการ	วัตถุประสงค์	เป้าหมาย (ผลผลิตของโครงการ)	พิกัดทาง ภูมิศาสตร์	งบประมาณและที่ผ่านมา					ตัวชี้วัด (KPI)	ผลที่คาดว่าจะได้รับ
					2566 (บาท)	2567 (บาท)	2568 (บาท)	2569 (บาท)	2570 (บาท)		
5	ประชุมประชาคมท้องถิ่นระดับตำบล	1. เพื่อรับฟังความคิดเห็นและปัญหาความต้องการในการแก้ไขปัญหของหมู่บ้าน 2. เพื่อเป็นการบูรณาการร่วมกันทุกภาคส่วน เช่น ส่วนราชการ พ่อค้าประชาชนและกลุ่มอาชีพ 3. เพื่อให้มีแผนพัฒนาอบต.	ประชุมประชาคมร่วมกับหมู่บ้านจำนวน 10 หมู่บ้านเพื่อร่วมกันกำหนดแนวทางการพัฒนากิจกรรมการพัฒนาเพื่อแก้ไขปัญหาความเดือดร้อนต่างๆ และประชุมประชาคมระดับตำบลประชุมคณะกรรมการพัฒนาฯ		10,000 (อบต.)	10,000 (อบต.)	10,000 (อบต.)	10,000 (อบต.)	10,000 (อบต.)	ร้อยละความพึงพอใจของประชาชน ร้อยละ 100	ประชาชนมีส่วนร่วมเห็นอกเห็นใจในการพัฒนาต่างๆ
6	โครงการดำเนินการเลือกตั้งท้องถิ่น	เพื่อเป็นค่าใช้จ่ายในการเลือกตั้งกรณิตำแหน่งว่าง	การเลือกตั้งสมาชิก อบต.หรือนายก อบต.		500,000 (อบต.)	500,000 (อบต.)	500,000 (อบต.)	500,000 (อบต.)	500,000 (อบต.)	ร้อยละความพึงพอใจของประชาชน ร้อยละ 100	มีการเลือกตั้งกรณิตำแหน่งว่าง
7	ประชาสัมพันธ์การประเมินคุณธรรมและความโปร่งใสในการดำเนินงานของ อบต.สระว่านพระยา	เพื่อส่งเสริมให้หน่วยงานภาครัฐมีความโปร่งใสและนำไปสู่การต่อต้านการทุจริตและประพฤติมิชอบ	พนักงาน เจ้าหน้าที่ของ อบต.และประชาชนผู้ที่ใช้บริการ		1,000 (อบต.)	1,000 (อบต.)	1,000 (อบต.)	1,000 (อบต.)	1,000 (อบต.)	ร้อยละความพึงพอใจของประชาชน ร้อยละ 100	ประชาชนผู้รับบริการหรือติดต่อกับหน่วยงานภาครัฐได้เข้ามามีส่วนร่วมประเมินหรือแสดงความเห็นต่อหน่วยงานภาครัฐ
8	อุดหนุนองค์กรปกครองส่วนท้องถิ่นตามโครงการศูนย์ช่วยเหลือประชาชน	เพื่อเผยแพร่ข่าวสารของ อบต.ในการช่วยเหลือประชาชน	อุดหนุนตัวแทนอบต.ระดับอำเภออย่างน้อย จำนวน 1 ครั้ง		20,000 (อบต.)	20,000 (อบต.)	20,000 (อบต.)	20,000 (อบต.)	20,000 (อบต.)	ร้อยละความพึงพอใจของประชาชน ร้อยละ 100	องค์กรปกครองส่วนท้องถิ่นร่วมมือกันช่วยเหลือประชาชนอย่างมีประสิทธิภาพ

ที่	โครงการ	วัตถุประสงค์	เป้าหมาย (ผลผลิตของโครงการ)	พิกัดทาง ภูมิศาสตร์	งบประมาณและที่ผ่านมา					ตัวชี้วัด (KPI)	ผลที่คาดว่าจะได้รับ
					2566 (บาท)	2567 (บาท)	2568 (บาท)	2569 (บาท)	2570 (บาท)		
9	โครงการประเมินความพึงพอใจ ของประชาชนที่มีต่อการให้บริการ ของ อบต.สระว่านพระยา	เพื่อประเมินประสิทธิภาพและ ประสิทธิผลการให้บริการของ อปท.	สามารถสรุปผลและ ประชาสัมพันธ์ให้ทั้ง 10 หมู่บ้าน ทันระยะ เวลาเดือนตุลาคม		20,000 (อบต.)	20,000 (อบต.)	20,000 (อบต.)	20,000 (อบต.)	20,000 (อบต.)	ร้อยละความพึงพอ ใจของประชาชน ร้อยละ 100	ประชาชนได้รับการ บริการของ อปท.ที่มี ประสิทธิภาพ
10	ฝึกอบรมการบริหารจัดการกลุ่ม โครงการเศรษฐกิจชุมชน	เพื่อพัฒนาการบริหารจัดการ กลุ่มให้มีประสิทธิภาพ	กลุ่มเศรษฐกิจชุมชน ในตำบล จำนวน 20 คน		10,000 (อบต.)	10,000 (อบต.)	10,000 (อบต.)	10,000 (อบต.)	10,000 (อบต.)	ร้อยละความพึงพอ ใจของประชาชน ร้อยละ 100	กลุ่มเศรษฐกิจชุมชน มีประสิทธิภาพในการ บริหารจัดการกลุ่ม
11	ฝึกอบรมทัศนศึกษาดูงานเกี่ยวกับ งานนิทรรศการสำหรับเจ้าหน้าที่	เพื่อเพิ่มประสิทธิภาพในการ ปฏิบัติหน้าที่ของเจ้าหน้าที่	พนักงาน เจ้าหน้าที่ ของ อบต. จำนวน 50 คน		50,000 (อบต.)	50,000 (อบต.)	50,000 (อบต.)	50,000 (อบต.)	50,000 (อบต.)	ร้อยละความพึงพอ ใจของประชาชน ร้อยละ 100	เจ้าหน้าที่มีความรู้ความ เข้าใจในการปฏิบัติงาน
12	ซ่อมแซมศาลาประชาคม บ้านหนองหินลาด หมู่ 4	เพื่อเป็นสถานที่ในการจัด ประชุมหรือจัดกิจกรรมต่างๆใน หมู่บ้าน	ศาลาประชาคม หนองหินลาด หมู่ 4			200,000 (อบต.)				ร้อยละความพึงพอ ใจของประชาชน ร้อยละ 100	ประชาชนมีสถานที่ใน การจัดประชุมและจัด กิจกรรมต่างๆ
13	เทพื้น คสล.รอบศาลาประชาคม บ้านโนนหอม หมู่ 7	เพื่อเป็นสถานที่ในการจัด ประชุมหรือจัดกิจกรรมต่างๆใน หมู่บ้าน	ศาลาประชาคม บ้านโนนหอม หมู่ 7				200,000 (อบต.)			ร้อยละความพึงพอ ใจของประชาชน ร้อยละ 100	ประชาชนมีสถานที่ใน การจัดประชุมและจัด กิจกรรมต่างๆ
14	โครงการก่อสร้างรั้วรอบที่ทำการ อบต.สระว่านพระยา	เพื่อความปลอดภัยของสถานที่ ราชการอันเป็นศูนย์กลาง ของตำบล	ก่อสร้างรั้วโครงสร้าง คสล.ผนังก่ออิฐบล็อก ฉาบปูนเรียงแต่งแนว ร่องทั้งสองด้าน ทาสี สูง 2 ม.ยาว 290 ม.		1,117,500 (อบต.)					ร้อยละความพึงพอ ใจของประชาชน ร้อยละ 100	ทรัพย์สินของ อบต. ไม่สูญหาย การเข้าออก ภายในอบต.มีความเป็น ระเบียบ
รวม	14 โครงการ				1,809,500	891,500	691,500	691,500	691,500		

ยุทธศาสตร์จังหวัด ยุทธศาสตร์ในการบริหารจัดการอย่างมีคุณภาพและประสิทธิภาพ

ยุทธศาสตร์การพัฒนาขององค์กรปกครองส่วนท้องถิ่นในเขตจังหวัด ยุทธศาสตร์ด้านการบริหารจัดการบ้านเมืองที่ดี

9. ยุทธศาสตร์ด้านการพัฒนาการบริหารจัดการที่ดี

9.2 แผนงาน การพัฒนาเทคโนโลยีและบุคลากรเพื่อการบริหารประชาชน

ที่	โครงการ	วัตถุประสงค์	เป้าหมาย (ผลผลิตของโครงการ)	ทิศทาง ภูมิศาสตร์	งบประมาณและที่ผ่านมา					ตัวชี้วัด (KPI)	ผลที่คาดว่าจะได้รับ
					2566 (บาท)	2567 (บาท)	2568 (บาท)	2569 (บาท)	2570 (บาท)		
1	ฝึกอบรมและทัศนศึกษาดูงาน	เพื่อพัฒนาองค์ความรู้ให้กับบุคลากรในการบริการประชาชนตามอำนาจหน้าที่ให้มีประสิทธิภาพและเกิดประโยชน์ต่อทางราชการ	จัดฝึกอบรมผู้บริหาร ส.อบต. กำนันผู้ใหญ่บ้าน กม. อสม. กลุ่มอาชีพพนักงานและลูกจ้างให้ความรู้ด้านการบริหารจัดการ เศรษฐกิจชุมชนและศึกษาดูงานกลุ่มอาชีพ จำนวน 150 คน		400,000 (อบต.)	400,000 (อบต.)	400,000 (อบต.)	400,000 (อบต.)	400,000 (อบต.)	ร้อยละความพึงพอใจของประชาชน ร้อยละ 100	คณะผู้บริหาร, สมาชิก อบต., ผู้นำหมู่บ้านกลุ่มอาชีพพนักงานและลูกจ้างนำความรู้มาใช้ในการปฏิบัติหน้าที่การพัฒนาต่างๆ ในตำบล
2	โครงการพัฒนาบุคลากร	เพื่อพัฒนาองค์ความรู้ให้กับบุคลากรในการบริการประชาชนตามอำนาจหน้าที่ให้มีประสิทธิภาพและเกิดประโยชน์ต่อทางราชการ	ผู้บริหารท้องถิ่น สมาชิกสภาผู้นำหมู่บ้าน พนักงานส่วนตำบล พนักงานจ้าง จำนวน 50 คน		200,000 (อบต.)	200,000 (อบต.)	200,000 (อบต.)	200,000 (อบต.)	200,000 (อบต.)	ร้อยละความพึงพอใจของประชาชน ร้อยละ 100	ผู้บริหาร ส.อบต. ได้รับความรู้ระเบียบกฎหมายในการปฏิบัติหน้าที่
3	ติดตั้งป้ายบอกสถานที่สำคัญในตำบลสระวานพระยา	เพื่ออำนวยความสะดวกในการเดินทางมาใช้บริการ	มีป้ายติดตั้งในพื้นที่ 10 หมู่บ้าน		120,000 (อบต.)	120,000 (อบต.)	120,000 (อบต.)	120,000 (อบต.)	120,000 (อบต.)	ร้อยละความพึงพอใจของประชาชน ร้อยละ 100	ประชาชนมีความพึงพอใจ ในการให้บริการ
4	โครงการพัฒนาประสิทธิภาพการจัดเก็บรายได้	เพื่อระบบแผนที่ภาษีสามารถทำงานอย่างเต็มประสิทธิภาพ	อาคาร สถานที่ สิ่งปลูกสร้างที่เข้าข่ายการเสียภาษี		50,000 (อบต.)	50,000 (อบต.)	50,000 (อบต.)	50,000 (อบต.)	50,000 (อบต.)	ร้อยละความพึงพอใจของประชาชน ร้อยละ 100	ประชาชนมีความเข้าใจในการจัดเก็บภาษี ภาษีที่ดินและสิ่งปลูกสร้าง

ที่	โครงการ	วัตถุประสงค์	เป้าหมาย (ผลผลิตของโครงการ)	ทิศทาง ภูมิศาสตร์	งบประมาณและที่ผ่านมา					ตัวชี้วัด (KPI)	ผลที่คาดว่าจะได้รับ	1 ริ
					2566 (บาท)	2567 (บาท)	2568 (บาท)	2569 (บาท)	2570 (บาท)			
5	อบรมความรู้ความเข้าใจที่ถูกต้อง ในการจัดซื้อจัดจ้างและบริหารจัดการ การด้านพัสดุ	เพื่อให้พนักงานสามารถนำ ความรู้ที่ได้รับไปปรับใช้ใน การปฏิบัติงานได้อย่างมี ประสิทธิภาพ	พนักงาน อบต.		10,000 (อบต.)	10,000 (อบต.)	10,000 (อบต.)	10,000 (อบต.)	10,000 (อบต.)	ร้อยละความพึงพอ ใจของประชาชน ร้อยละ 100	พนักงานรู้ขั้นตอนการ จัดซื้อจัดจ้างในหน่วย งานและในส่วนของ ตนเอง	
6	กิจกรรมยกย่องและเชิดชูเกียรติ แก่บุคคล หน่วยงานองค์กรดีเด่น ผู้ทำคุณประโยชน์หรือเข้าร่วมใน กิจกรรมขององค์การบริหารส่วน ตำบลสระวานพระยา (นิทรรศการสร้างสรรค์สังคม)	เพื่อเชิดชูเกียรติแก่บุคคลหน่วย งาน องค์กรดีเด่นผู้ทำคุณ ประโยชน์หรือเข้าร่วมในกิจ กรรมขององค์การบริหารส่วน ตำบลสระวานพระยา	มอบประกาศเกียรติ คุณ ให้แก่บุคคลหน่วย งานองค์กรดีเด่นผู้ทำ คุณประโยชน์หรือเข้า ร่วม ในกิจกรรมของ อบต.สระวานพระยา		5,000 (อบต.)	5,000 (อบต.)	5,000 (อบต.)	5,000 (อบต.)	5,000 (อบต.)	ร้อยละความพึงพอ ใจของประชาชน ร้อยละ 100	บุคคลหน่วยงานองค์กร ดีเด่นผู้ได้รับการเชิด ชูเกียรติมีความพึง พอใจอยู่ในระดับดี	
รวม	6 โครงการ	-	-		785,000	785,000	785,000	785,000	785,000	-	-	

ส่วนที่ 5 บัญชีโครงการพัฒนา
บัญชีสรุปโครงการพัฒนาที่เกินศักยภาพของ
แผนพัฒนาท้องถิ่น (พ.ศ.2566-2570)

องค์การบริหารส่วนตำบลสระว่านพระยา อำเภอครบุรี จังหวัดนครราชสีมา

ยุทธศาสตร์การพัฒนา	ปี 2566		ปี 2567		ปี 2568		ปี 2569		ปี 2570		รวม 5	
	จำนวน	งบประมาณ	จำนวน	งบประมาณ	จำนวน	งบประมาณ	จำนวน	งบประมาณ	จำนวน	งบประมาณ	จำนวน	งบ
	โครงการ	(บาท)	โครงการ	(บาท)	โครงการ	(บาท)	โครงการ	(บาท)	โครงการ	(บาท)	โครงการ	โครงการ
1. ยุทธศาสตร์ที่ 1 ยุทธศาสตร์การพัฒนาด้านเกษตรกรรม	23	10,800,000	21	10,800,000	24	11,500,000	21	11,000,000	21	11,100,000	110	55
2. ยุทธศาสตร์ที่ 2 ยุทธศาสตร์การพัฒนาด้านโครงสร้างพื้นฐาน	51	115,977,700	51	115,977,700	51	115,977,700	51	115,977,700	51	115,977,700	255	115
3. ยุทธศาสตร์ที่ 3 ยุทธศาสตร์การพัฒนาด้านสวัสดิการสังคม	1	700,000	1	700,000	1	700,000	1	700,000	1	700,000	5	3,
4. ยุทธศาสตร์ที่ 4 ยุทธศาสตร์การพัฒนาด้านการศึกษา												
5. ยุทธศาสตร์ที่ 5 ยุทธศาสตร์การพัฒนาด้านสาธารณสุขและสิ่งแวดล้อม												
6. ยุทธศาสตร์ที่ 6 ยุทธศาสตร์การพัฒนาด้านกีฬาและนันทนาการ												
7. ยุทธศาสตร์ที่ 7 ยุทธศาสตร์การพัฒนาด้านส่งเสริมศาสนาและวัฒนธรรม												
8. ยุทธศาสตร์ที่ 8 ยุทธศาสตร์การพัฒนาด้านความมั่นคงปลอดภัยในชีวิตและทรัพย์สิน												
9. ยุทธศาสตร์ที่ 9 ยุทธศาสตร์การพัฒนาด้านการบริหารจัดการที่ดี												
รวม 9 ยุทธศาสตร์	75	127,477,700	73	127,477,700	76	128,177,700	73	127,677,700	73	127,777,700	370	17

รายละเอียดโครงการ
แผนพัฒนาท้องถิ่น (พ.ศ.2566-2570)

สำหรับโครงการที่เกี่วข้องกับขององค์การบริหารส่วนตำบลสระบัวพระยา อำเภอครบุรี จังหวัดนครราชสีมา

ยุทธศาสตร์จังหวัดนครราชสีมาที่ 1 การพัฒนาและเพิ่มขีดความสามารถในการแข่งขันทางเศรษฐกิจและยุทธศาสตร์จังหวัดที่ 2 การลดความเหลื่อมล้ำเพื่อยกระดับสังคมให้เป็นเมืองน่าอยู่ตามแนวทางเศรษฐกิจพอเพียง
ยุทธศาสตร์การพัฒนาขององค์การปกครองส่วนท้องถิ่นในเขตจังหวัดนครราชสีมา ยุทธศาสตร์ที่ 6 ยุทธศาสตร์การพัฒนาโครงสร้างพื้นฐาน
ยุทธศาสตร์การพัฒนาขององค์การบริหารส่วนตำบลสระบัวพระยา ที่ 2 ยุทธศาสตร์พัฒนาด้านโครงสร้างพื้นฐาน

2.1 แผนงาน การจัดให้มีและบำรุงรักษาโครงสร้างพื้นฐาน ถนน ทางเท้า ทางจักรยานและไฟฟ้าสาธารณะ

ที่	โครงการ	วัตถุประสงค์	เป้าหมาย ผลผลิตของโครงการ	พิกัดทาง ภูมิศาสตร์	งบประมาณและที่ผ่านมา					ตัวชี้วัด (KPI)	ผลที่คาดว่าจะได้รับ
					2566 (บาท)	2567 (บาท)	2568 (บาท)	2569 (บาท)	2570 (บาท)		
1	ก่อสร้างถนนคอนกรีตเสริมเหล็ก บ้านว่านพระยาสามัคคี หมู่ 10 (กลางหมู่บ้าน) ต.สระบัวพระยา อ.ครบุรี เชื่อมต่อบ้านหนองสองห้อง หมู่ 5 ต.มาบตะโกเอน อ.ครบุรี จ.นครราชสีมา	1 เพื่อแก้ไขปัญหาความ เดือดร้อนของประชาชน ในการใช้เส้นทางในการ สัญจรไปมา	กว้าง 5 เมตร ยาว 700 เมตร หนา 0.15 เมตร	จุดเริ่มต้น 14.56281N 102.40530E จุดสิ้นสุด 14.55690N 102.40567E	2,358,500	2,358,500	2,358,500	2,358,500	2,358,500	ประชาชนมี ความพึงพอใจ ไม่น้อยกว่า ร้อยละ 80	1.ราษฎรได้รับการแก้ไข ปัญหาได้ถูกต้อง ตามความต้องการ 2.ราษฎรได้รับความ สะดวกสบายและ ปลอดภัยยิ่งขึ้น
2	ก่อสร้างถนนคอนกรีตเสริมเหล็ก บ้านราษฎร์สุขสันต์ หมู่ 6 (ไร่นายหมู่) ต.สระบัวพระยา อ.ครบุรี เชื่อมต่อบ้านบุมะค่า หมู่ 8 ต.มาบตะโกเอน อ.ครบุรี จ.นครราชสีมา	1 เพื่อแก้ไขปัญหาความ เดือดร้อนของประชาชน ในการใช้เส้นทางในการ สัญจรไปมา	กว้าง 5 เมตร ยาว 3800 เมตร หนา 0.15 เมตร	จุดเริ่มต้น 14.53025N 102.35593E จุดสิ้นสุด 14.53217N 102.32840E	12,809,800	12,809,800	12,809,800	12,809,800	12,809,800	ประชาชนมี ความพึงพอใจ ไม่น้อยกว่า ร้อยละ 80	1.ราษฎรได้รับการแก้ไข ปัญหาได้ถูกต้อง ตามความต้องการ 2.ราษฎรได้รับความ สะดวกสบายและ ปลอดภัยยิ่งขึ้น

ที่	โครงการ	วัตถุประสงค์	เป้าหมาย ผลผลิตของโครงการ	พิกัดทาง ภูมิศาสตร์	งบประมาณและที่ผ่านมา					ตัวชี้วัด (KPI)	ผลที่คาดว่าจะได้รับ
					2566 (บาท)	2567 (บาท)	2568 (บาท)	2569 (บาท)	2570 (บาท)		
3	ก่อสร้างถนนคอนกรีตเสริมเหล็ก บ้านราษฎร์สุขสันต์ หมู่ 6 (ไร่ นายหนู) ต.สระวานพระยา อ.ครบุรี เชื่อมต่อบ้านบุษมา หมู่ 8 ต.มาบตะโกเอน อ.ครบุรี จ.นครราชสีมา	1 เพื่อแก้ไขปัญหาความ เดือดร้อนของประชาชน ในการใช้เส้นทางในการ สัญจรไปมา	กว้าง 5 เมตร ยาว 800 เมตร หนา 0.15 เมตร	จุดเริ่มต้น 14.53025N 102.35593E จุดสิ้นสุด 14.53217N 102.32840E	2,000,000	2,000,000	2,000,000	2,000,000	2,000,000	ประชาชนมี ความพึงพอใจ ไม่น้อยกว่า ร้อยละ 80	1.ราษฎรได้รับการแก้ไข ปัญหาได้ถูกต้อง ตามความต้องการ 2.ราษฎรได้รับความ สะดวกสบายและ ปลอดภัยยิ่งขึ้น
4	ก่อสร้างถนนคอนกรีตเสริมเหล็ก บ้านบุหว่า หมู่ 8 (ชอายนายประยูร) ต.สระวานพระยา อ.ครบุรี เชื่อมต่อบ้านเกษตรสมบูรณ์ หมู่ 9 ต.มาบตะโกเอน อ.ครบุรี จ.นครราชสีมา	1 เพื่อแก้ไขปัญหาความ เดือดร้อนของประชาชน ในการใช้เส้นทางในการ สัญจรไปมา	กว้าง 5 เมตร ยาว 2,075 เมตร หนา 0.15 เมตร	จุดเริ่มต้น 14.52799N 102.39993E จุดสิ้นสุด 14.53759N 102.38906E	6,995,500	6,995,500	6,995,500	6,995,500	6,995,500	ประชาชนมี ความพึงพอใจ ไม่น้อยกว่า ร้อยละ 80	1.ราษฎรได้รับการแก้ไข ปัญหาได้ถูกต้อง ตามความต้องการ 2.ราษฎรได้รับความ สะดวกสบายและ ปลอดภัยยิ่งขึ้น
5	ก่อสร้างถนนคอนกรีตเสริมเหล็ก บ้านบุหว่า หมู่ 8 (ชอายนายประยูร) ต.สระวานพระยา อ.ครบุรี เชื่อมต่อบ้านเกษตรสมบูรณ์ หมู่ 9 ต.มาบตะโกเอน อ.ครบุรี จ.นครราชสีมา	1 เพื่อแก้ไขปัญหาความ เดือดร้อนของประชาชน ในการใช้เส้นทางในการ สัญจรไปมา	กว้าง 5 เมตร ยาว 713 เมตร หนา 0.15 เมตร	จุดเริ่มต้น จุดสิ้นสุด	500,000	500,000	500,000	500,000	500,000	ประชาชนมี ความพึงพอใจ ไม่น้อยกว่า ร้อยละ 80	1.ราษฎรได้รับการแก้ไข ปัญหาได้ถูกต้อง ตามความต้องการ 2.ราษฎรได้รับความ สะดวกสบายและ ปลอดภัยยิ่งขึ้น

ที่	โครงการ	วัตถุประสงค์	เป้าหมาย ผลผลิตของโครงการ	พิกัดทาง ภูมิศาสตร์	งบประมาณและที่ผ่านมา					ตัวชี้วัด (KPI)	ผลที่คาดว่าจะได้รับ
					2566 (บาท)	2567 (บาท)	2568 (บาท)	2569 (บาท)	2570 (บาท)		
6	ก่อสร้างถนนคอนกรีตเสริมเหล็ก บ้านหนองหัวไหล่งาม หมู่ 9 (สายกลางหมู่บ้าน - เริ่มจากปากทาง) ต.สระวานพระยา อ.ครบุรี เชื่อมต่อบ้านสุขไพบูลย์ หมู่ 1 ต.สุขไพบูลย์ อ.เสิงสาง จ.นครราชสีมา	1 เพื่อแก้ไขปัญหาความ เดือดร้อนของประชาชน ในการใช้เส้นทางในการ สัญจรไปมา	กว้าง 6 เมตร ยาว 280 เมตร หนา 0.15 เมตร	จุดเริ่มต้น 14.55923N 102.41945E จุดสิ้นสุด 14.55694N 102.41941E	1,126,200	1,126,200	1,126,200	1,126,200	1,126,200	ประชาชนมี ความพึงพอใจ ไม่น้อยกว่า ร้อยละ 80	1.ราษฎรได้รับการแก้ไข ปัญหาได้ถูกต้อง ตามความต้องการ 2.ราษฎรได้รับความ สะดวกสบายและ ปลอดภัยยิ่งขึ้น
7	ก่อสร้างถนนลาดยางแบบแอสฟัลติกส์ บ้านหนองหัวไหล่งาม หมู่ 9 (สายกลางหมู่บ้าน - เริ่มจากปากทาง) ต.สระวานพระยา อ.ครบุรี เชื่อมต่อบ้านสุขไพบูลย์ หมู่ 1 ต.สุขไพบูลย์ อ.เสิงสาง จ.นครราชสีมา	1 เพื่อแก้ไขปัญหาความ เดือดร้อนของประชาชน ในการใช้เส้นทางในการ สัญจรไปมา	กว้าง 6 เมตร ยาว 3,000 เมตร หนา 0.15 เมตร	จุดเริ่มต้น จุดสิ้นสุด	1,126,200	1,126,200	1,126,200	1,126,200	1,126,200	ประชาชนมี ความพึงพอใจ ไม่น้อยกว่า ร้อยละ 80	1.ราษฎรได้รับการแก้ไข ปัญหาได้ถูกต้อง ตามความต้องการ 2.ราษฎรได้รับความ สะดวกสบายและ ปลอดภัยยิ่งขึ้น
8	ก่อสร้างถนนคอนกรีตเสริมเหล็ก บ้านหนองหินดาด หมู่ 4 (ซอยศาลาตาปู่) ต.สระวานพระยา อ.ครบุรี เชื่อมต่อบ้านหนองผักไร หมู่ 2 ต.ตะแบกบาน อ.ครบุรี จ.นครราชสีมา	1 เพื่อแก้ไขปัญหาความ เดือดร้อนของประชาชน ในการใช้เส้นทางในการ สัญจรไปมา	กว้าง 5 เมตร ยาว 3,000 เมตร หนา 0.15 เมตร	จุดเริ่มต้น 14.50764N 102.36629E จุดสิ้นสุด 14.49033N 102.35410E	9,736,900	9,736,900	9,736,900	9,736,900	9,736,900	ประชาชนมี ความพึงพอใจ ไม่น้อยกว่า ร้อยละ 80	1.ราษฎรได้รับการแก้ไข ปัญหาได้ถูกต้อง ตามความต้องการ 2.ราษฎรได้รับความ สะดวกสบายและ ปลอดภัยยิ่งขึ้น

ที่	โครงการ	วัตถุประสงค์	เป้าหมาย ผลผลิตของโครงการ	พิกัดทาง ภูมิศาสตร์	งบประมาณและที่ผ่านมา					ตัวชี้วัด (KPI)	ผลที่คาดว่าจะได้รับ
					2566 (บาท)	2567 (บาท)	2568 (บาท)	2569 (บาท)	2570 (บาท)		
9	ก่อสร้างถนนคอนกรีตเสริมเหล็ก บ้านหนองเมา หมู่ 1 (เส้นโรงเรียนบ้านหนองเมา) ต.สระวานพระยา อ.ครบุรี เชื่อมต่อบ้านเกษตรสมบูรณ์ หมู่ 9 ต.มาบตะโกเอน อ.ครบุรี จ.นครราชสีมา	1 เพื่อแก้ไขปัญหาความ เดือดร้อนของประชาชน ในการใช้เส้นทางในการ สัญจรไปมา	กว้าง 5 เมตร ยาว 800 เมตร หนา 0.15 เมตร	จุดเริ่มต้น 14.53455N 102.36618E จุดสิ้นสุด 14.53194N 102.37429E	2,621,000	2,621,000	2,621,000	2,621,000	2,621,000	ประชาชนมี ความพึงพอใจ ไม่น้อยกว่า ร้อยละ 80	1.ราษฎรได้รับการแก้ไข ปัญหาได้ถูกต้อง ตามความต้องการ 2.ราษฎรได้รับความ สะดวกสบายและ ปลอดภัยยิ่งขึ้น
10	ก่อสร้างถนนหินคลุก บ้านหนองเมา หมู่ 1 (ตรงข้ามศาลาประชาคม) ต.สระวานพระยา อ.ครบุรี เชื่อมต่อบ้านเทพนิมิตร หมู่ 8 ต.ตะแบกบาน อ.ครบุรี จ.นครราชสีมา	1 เพื่อแก้ไขปัญหาความ เดือดร้อนของประชาชน ในการใช้เส้นทางในการ สัญจรไปมา	กว้าง 5 เมตร ยาว 2000 เมตร หนา 0.15 เมตร	จุดเริ่มต้น 14.53047N 102.36876E จุดสิ้นสุด 14.51665N 102.35211E	591,600	591,600	591,600	591,600	591,600	ประชาชนมี ความพึงพอใจ ไม่น้อยกว่า ร้อยละ 80	1.ราษฎรได้รับการแก้ไข ปัญหาได้ถูกต้อง ตามความต้องการ 2.ราษฎรได้รับความ สะดวกสบายและ ปลอดภัยยิ่งขึ้น
11	ก่อสร้างถนนหินคลุก บ้านหนองเมา หมู่ 1 (เส้นคลองชลประทาน) ต.สระวานพระยา อ.ครบุรี เชื่อมต่อบ้านเกษตรสมบูรณ์ หมู่ 9 ต.มาบตะโกเอน อ.ครบุรี จ.นครราชสีมา	1 เพื่อแก้ไขปัญหาความ เดือดร้อนของประชาชน ในการใช้เส้นทางในการ สัญจรไปมา	กว้าง 5 เมตร ยาว 2,980 เมตร หนา 0.15 เมตร	จุดเริ่มต้น 14.52995N 102.37783E จุดสิ้นสุด 14.53999N 102.38849E	881,500	881,500	881,500	881,500	881,500	ประชาชนมี ความพึงพอใจ ไม่น้อยกว่า ร้อยละ 80	1.ราษฎรได้รับการแก้ไข ปัญหาได้ถูกต้อง ตามความต้องการ 2.ราษฎรได้รับความ สะดวกสบายและ ปลอดภัยยิ่งขึ้น

ที่	โครงการ	วัตถุประสงค์	เป้าหมาย ผลผลิตของโครงการ	พิกัดทาง ภูมิศาสตร์	งบประมาณและที่ผ่านมา					ตัวชี้วัด (KPI)	ผลที่คาดว่าจะได้รับ	วิ
					2566 (บาท)	2567 (บาท)	2568 (บาท)	2569 (บาท)	2570 (บาท)			
12	ก่อสร้างถนนหินคลุก บ้านหนองเมา หมู่ 1 (เส้นคลองชลประทาน) ต.สระวานพระยา อ.ครบุรี เชื่อมต่อบ้านเกษตรสมบูรณ์ หมู่ 9 ต.มาบตะโกเอน อ.ครบุรี จ.นครราชสีมา	1 เพื่อแก้ไขปัญหาความ เดือดร้อนของประชาชน ในการใช้เส้นทางในการ สัญจรไปมา	กว้าง 5 เมตร ยาว 500 เมตร หนา 0.15 เมตร	จุดเริ่มต้น จุดสิ้นสุด	500,000	500,000	500,000	500,000	500,000	ประชาชนมี ความพึงพอใจ ไม่น้อยกว่า ร้อยละ 80	1.ราษฎรได้รับการแก้ไข ปัญหาได้ถูกต้อง ตามความต้องการ 2.ราษฎรได้รับความ สะดวกสบายและ ปลอดภัยยิ่งขึ้น	สร
13	ก่อสร้างถนนคอนกรีตเสริมเหล็ก บ้านหนองเมา หมู่ 1 (เส้นคลองชลประทาน) ต.สระวานพระยา อ.ครบุรี เชื่อมต่อบ้านเกษตรสมบูรณ์ หมู่ 9 ต.มาบตะโกเอน อ.ครบุรี จ.นครราชสีมา	1 เพื่อแก้ไขปัญหาความ เดือดร้อนของประชาชน ในการใช้เส้นทางในการ สัญจรไปมา	กว้าง 5 เมตร ยาว 2,000 เมตร หนา 0.15 เมตร	จุดเริ่มต้น 14.52995N 102.37783E จุดสิ้นสุด 14.53999N 102.38849E	6,741,900	6,741,900	6,741,900	6,741,900	6,741,900	ประชาชนมี ความพึงพอใจ ไม่น้อยกว่า ร้อยละ 80	1.ราษฎรได้รับการแก้ไข ปัญหาได้ถูกต้อง ตามความต้องการ 2.ราษฎรได้รับความ สะดวกสบายและ ปลอดภัยยิ่งขึ้น	สร
14	ก่อสร้างถนนคอนกรีตเสริมเหล็ก บ้านหนองเมา หมู่ 1 (ตรงข้ามศาลาประชาคม) ต.สระวานพระยา อ.ครบุรี เชื่อมต่อบ้านเทพนิมิตร หมู่ 8 ต.ตะแบกบาน อ.ครบุรี จ.นครราชสีมา	1 เพื่อแก้ไขปัญหาความ เดือดร้อนของประชาชน ในการใช้เส้นทางในการ สัญจรไปมา	กว้าง 5 เมตร ยาว 2,000 เมตร หนา 0.15 เมตร	จุดเริ่มต้น 14.53047N 102.36876E จุดสิ้นสุด 14.51665N 102.35211E	6,741,900	6,741,900	6,741,900	6,741,900	6,741,900	ประชาชนมี ความพึงพอใจ ไม่น้อยกว่า ร้อยละ 80	1.ราษฎรได้รับการแก้ไข ปัญหาได้ถูกต้อง ตามความต้องการ 2.ราษฎรได้รับความ สะดวกสบายและ ปลอดภัยยิ่งขึ้น	สร

ที่	โครงการ	วัตถุประสงค์	เป้าหมาย ผลผลิตของโครงการ	พิกัดทาง ภูมิศาสตร์	งบประมาณและที่ผ่านมา					ตัวชี้วัด (KPI)	ผลที่คาดว่าจะได้รับ	ร
					2566 (บาท)	2567 (บาท)	2568 (บาท)	2569 (บาท)	2570 (บาท)			
15	ติดตั้งโคมไฟฟ้าส่องสว่างถนนลาดยางสาย นม.ถ. 2073 เกษตรสมบูรณ์ - เทพนิมิตร บ้านหนองเมา หมู่ 1 ต.สระวานพระยา อ.ครบุรี เชื่อมต่อบ้านเกษตรสมบูรณ์ หมู่ 9 ต.มาบตะโกเอน อ.ครบุรี จ.นครราชสีมา	เพื่อความปลอดภัยชีวิตและทรัพย์สินของประชาชน	ความยาว 507 ม.	จุดเริ่มต้น 14.53635N 102.38000E จุดสิ้นสุด 14.54044N 102.38214E	500,000	500,000	500,000	500,000	500,000	ประชาชนมีความพึงพอใจไม่น้อยกว่าร้อยละ 80	1.ราษฎรได้รับการแก้ไขปัญหาได้ถูกต้องตามความต้องการ 2.ราษฎรได้รับความสะดวกสบายและปลอดภัยยิ่งขึ้น	สร
16	ก่อสร้างถนนหินคลุกบ้านโนนแสนสุข หมู่ 2 (สายอาคารเอนกประสงค์) ต.สระวานพระยา อ.ครบุรี เชื่อมต่อบ้านดงอีจานใหญ่ หมู่ 8 ต.สุขไพบูลย์ อ.เสิงสาง จ.นครราชสีมา	1 เพื่อแก้ไขปัญหาความเดือดร้อนของประชาชนในการใช้เส้นทางในการสัญจรไปมา	กว้าง 5 เมตร ยาว 3,300 เมตร หนา 0.15 เมตร	จุดเริ่มต้น 1452204N 102.45049E จุดสิ้นสุด 14.49782N 10241270E	976,100	976,100	976,100	976,100	976,100	ประชาชนมีความพึงพอใจไม่น้อยกว่าร้อยละ 80	1.ราษฎรได้รับการแก้ไขปัญหาได้ถูกต้องตามความต้องการ 2.ราษฎรได้รับความสะดวกสบายและปลอดภัยยิ่งขึ้น	สร
17	ก่อสร้างถนนคอนกรีตเสริมเหล็กบ้านโนนแสนสุข หมู่ 2 (สายอาคารเอนกประสงค์) ต.สระวานพระยา อ.ครบุรี เชื่อมต่อบ้านดงอีจานใหญ่ หมู่ 8 ต.สุขไพบูลย์ อ.เสิงสาง จ.นครราชสีมา	1 เพื่อแก้ไขปัญหาความเดือดร้อนของประชาชนในการใช้เส้นทางในการสัญจรไปมา	กว้าง 5 เมตร ยาว 3,000 เมตร หนา 0.15 เมตร	จุดเริ่มต้น 1452204N 102.45049E จุดสิ้นสุด 14.49782N 10241270E	10,113,800	10,113,800	10,113,800	10,113,800	10,113,800	ประชาชนมีความพึงพอใจไม่น้อยกว่าร้อยละ 80	1.ราษฎรได้รับการแก้ไขปัญหาได้ถูกต้องตามความต้องการ 2.ราษฎรได้รับความสะดวกสบายและปลอดภัยยิ่งขึ้น	ส

ที่	โครงการ	วัตถุประสงค์	เป้าหมาย ผลผลิตของโครงการ	พิกัดทาง ภูมิศาสตร์	งบประมาณและที่ผ่านมา					ตัวชี้วัด (KPI)	ผลที่คาดว่าจะได้รับ	1 ริ
					2566 (บาท)	2567 (บาท)	2568 (บาท)	2569 (บาท)	2570 (บาท)			
18	ก่อสร้างถนนคอนกรีตเสริมเหล็ก บ้านโนนแสนสุข หมู่ 2 (สายในหมู่บ้าน) ต.สระวานพระยา อ.ครบุรี เชื่อมต่อบ้านดงอีจานใหญ่ หมู่ 8 ต.สุขไพบูลย์ อ.เสิงสาง จ.นครราชสีมา	1 เพื่อแก้ไขปัญหาคความ เดือดร้อนของประชาชน ในการใช้เส้นทางในการ สัญจรไปมา	กว้าง 5 เมตร ยาว 400 เมตร หนา 0.15 เมตร	จุดเริ่มต้น 14.5243N 102.40537E จุดสิ้นสุด 14.52206N 102.40564E	1,347,100	1,347,100	1,347,100	1,347,100	1,347,100	ประชาชนมี ความพึงพอใจ ไม่น้อยกว่า ร้อยละ 80	1.ราษฎรได้รับการแก้ไข ปัญหาได้ถูกต้อง ตามความต้องการ 2.ราษฎรได้รับความ สะดวกสบายและ ปลอดภัยยิ่งขึ้น	ส
19	ก่อสร้างถนนหินคลุก บ้านสระวานพระยา หมู่ 3 (ไร่ นายโต มาสีดา) ต.สระวานพระยา อ.ครบุรี เชื่อมต่อบ้านเจริญผล หมู่ 12 ต.สุขไพบูลย์ อ.เสิงสาง จ.นครราชสีมา	1 เพื่อแก้ไขปัญหาคความ เดือดร้อนของประชาชน ในการใช้เส้นทางในการ สัญจรไปมา	กว้าง 5 เมตร ยาว 2,500 เมตร หนา 0.15 เมตร	จุดเริ่มต้น 14.54826N 102.40714E จุดสิ้นสุด 14.54010N 102.42632E	739,500	739,500	739,500	739,500	739,500	ประชาชนมี ความพึงพอใจ ไม่น้อยกว่า ร้อยละ 80	1.ราษฎรได้รับการแก้ไข ปัญหาได้ถูกต้อง ตามความต้องการ 2.ราษฎรได้รับความ สะดวกสบายและ ปลอดภัยยิ่งขึ้น	ส
20	ก่อสร้างถนนหินคลุก บ้านสระวานพระยา หมู่ 3 (ไร่ นายโต มาสีดา) ต.สระวานพระยา อ.ครบุรี เชื่อมต่อบ้านเจริญผล หมู่ 12 ต.สุขไพบูลย์ อ.เสิงสาง จ.นครราชสีมา	1 เพื่อแก้ไขปัญหาคความ เดือดร้อนของประชาชน ในการใช้เส้นทางในการ สัญจรไปมา	กว้าง 5 เมตร ยาว 800 เมตร หนา 0.15 เมตร	จุดเริ่มต้น จุดสิ้นสุด	500,000	500,000	500,000	500,000	500,000	ประชาชนมี ความพึงพอใจ ไม่น้อยกว่า ร้อยละ 80	1.ราษฎรได้รับการแก้ไข ปัญหาได้ถูกต้อง ตามความต้องการ 2.ราษฎรได้รับความ สะดวกสบายและ ปลอดภัยยิ่งขึ้น	ส

ที่	โครงการ	วัตถุประสงค์	เป้าหมาย ผลผลิตของโครงการ	พิกัดทาง ภูมิศาสตร์	งบประมาณและที่ผ่านมา					ตัวชี้วัด (KPI)	ผลที่คาดว่าจะได้รับ
					2566 (บาท)	2567 (บาท)	2568 (บาท)	2569 (บาท)	2570 (บาท)		
21	ก่อสร้างถนนหินคลุก บ้านสระวานพระยา หมู่ 3 (บ้านนายจ๊อบ) ต.สระวานพระยา อ.ครบุรี เชื่อมต่อบ้านเจริญผล หมู่ 12 ต.สุขไพบูลย์ อ.เสิงสาง จ.นครราชสีมา	1 เพื่อแก้ไขปัญหาความ เดือดร้อนของประชาชน ในการใช้เส้นทางในการ สัญจรไปมา	กว้าง 5 เมตร ยาว 1,500 เมตร หนา 0.15 เมตร	จุดเริ่มต้น 14.54806N 102.41582E จุดสิ้นสุด 14.55926N 102.41943E	443,700	443,700	443,700	443,700	443,700	ประชาชนมี ความพึงพอใจ ไม่น้อยกว่า ร้อยละ 80	1.ราษฎรได้รับการแก้ไข ปัญหาได้ถูกต้อง ตามความต้องการ 2.ราษฎรได้รับความ สะดวกสบายและ ปลอดภัยยิ่งขึ้น
22	ก่อสร้างถนนหินคลุก บ้านสระวานพระยา หมู่ 3 (บ้านนายจ๊อบ) ต.สระวานพระยา อ.ครบุรี เชื่อมต่อบ้านเจริญผล หมู่ 12 ต.สุขไพบูลย์ อ.เสิงสาง จ.นครราชสีมา	1 เพื่อแก้ไขปัญหาความ เดือดร้อนของประชาชน ในการใช้เส้นทางในการ สัญจรไปมา	กว้าง 5 เมตร ยาว 800 เมตร หนา 0.15 เมตร	จุดเริ่มต้น จุดสิ้นสุด	500,000	500,000	500,000	500,000	500,000	ประชาชนมี ความพึงพอใจ ไม่น้อยกว่า ร้อยละ 80	1.ราษฎรได้รับการแก้ไข ปัญหาได้ถูกต้อง ตามความต้องการ 2.ราษฎรได้รับความ สะดวกสบายและ ปลอดภัยยิ่งขึ้น
23	ก่อสร้างถนนคอนกรีตเสริมเหล็ก บ้านสระวานพระยา หมู่ 3 (หลังโรงเรียน) ต.สระวานพระยา อ.ครบุรี เชื่อมต่อบ้านสุขไพบูลย์ หมู่ 1 ต.สุขไพบูลย์ อ.เสิงสาง จ.นครราชสีมา	1 เพื่อแก้ไขปัญหาความ เดือดร้อนของประชาชน ในการใช้เส้นทางในการ สัญจรไปมา	กว้าง 5 เมตร ยาว 400 เมตร หนา 0.15 เมตร	จุดเริ่มต้น 14.55154N 102.40972E จุดสิ้นสุด 14.54843N 102.40962E	1,347,100	1,347,100	1,347,100	1,347,100	1,347,100	ประชาชนมี ความพึงพอใจ ไม่น้อยกว่า ร้อยละ 80	1.ราษฎรได้รับการแก้ไข ปัญหาได้ถูกต้อง ตามความต้องการ 2.ราษฎรได้รับความ สะดวกสบายและ ปลอดภัยยิ่งขึ้น

ที่	โครงการ	วัตถุประสงค์	เป้าหมาย ผลผลิตของโครงการ	พิกัดทาง ภูมิศาสตร์	งบประมาณและที่ผ่านมา					ตัวชี้วัด (KPI)	ผลที่คาดว่าจะได้รับ
					2566 (บาท)	2567 (บาท)	2568 (บาท)	2569 (บาท)	2570 (บาท)		
24	ก่อสร้างถนนหินคลุก บ้านสระวานพระยา หมู่ 3 (ไธนางสาวมะลิ มาสีดา) ต.สระวานพระยา อ.ครบุรี เชื่อมต่อบ้านเจริญผล หมู่ 12 ต.สุขไพบูลย์ อ.เสิงสาง จ.นครราชสีมา	1 เพื่อแก้ไขปัญหาความ เดือดร้อนของประชาชน ในการใช้เส้นทางในการ สัญจรไปมา	กว้าง 5 เมตร ยาว 3,000 เมตร หนา 0.15 เมตร	จุดเริ่มต้น จุดสิ้นสุด	2,100,000	2,100,000	2,100,000	2,100,000	2,100,000	ประชาชนมี ความพึงพอใจ ไม่น้อยกว่า ร้อยละ 80	1.ราษฎรได้รับการแก้ไข ปัญหาได้ถูกต้อง ตามความต้องการ 2.ราษฎรได้รับความ สะดวกสบายและ ปลอดภัยยิ่งขึ้น
25	ก่อสร้างถนนหินคลุก บ้านสระวานพระยา หมู่ 3 (ไธนายไพรัตน์ โทยนอก) ต.สระวานพระยา อ.ครบุรี เชื่อมต่อบ้านเจริญผล หมู่ 12 ต.สุขไพบูลย์ อ.เสิงสาง จ.นครราชสีมา	1 เพื่อแก้ไขปัญหาความ เดือดร้อนของประชาชน ในการใช้เส้นทางในการ สัญจรไปมา	กว้าง 5 เมตร ยาว 800 เมตร หนา 0.15 เมตร	จุดเริ่มต้น จุดสิ้นสุด	500,000	500,000	500,000	500,000	500,000	ประชาชนมี ความพึงพอใจ ไม่น้อยกว่า ร้อยละ 80	1.ราษฎรได้รับการแก้ไข ปัญหาได้ถูกต้อง ตามความต้องการ 2.ราษฎรได้รับความ สะดวกสบายและ ปลอดภัยยิ่งขึ้น
26	ก่อสร้างถนนหินคลุก บ้านหนองหินดาด หมู่ 4 (ชอยศาลดาปุ)	1 เพื่อแก้ไขปัญหาความ เดือดร้อนของประชาชน ในการใช้เส้นทางในการ สัญจรไปมา	กว้าง 5 เมตร ยาว 1,700 เมตร หนา 0.15 เมตร	จุดเริ่มต้น 14.50764N 102.36629E จุดสิ้นสุด 14.49033N 102.35410E	502,800	502,800	502,800	502,800	502,800	ประชาชนมี ความพึงพอใจ ไม่น้อยกว่า ร้อยละ 80	1.ราษฎรได้รับการแก้ไข ปัญหาได้ถูกต้อง ตามความต้องการ 2.ราษฎรได้รับความ สะดวกสบายและ ปลอดภัยยิ่งขึ้น

ที่	โครงการ	วัตถุประสงค์	เป้าหมาย ผลผลิตของโครงการ	พิกัดทาง ภูมิศาสตร์	งบประมาณและที่ผ่านมา					ตัวชี้วัด (KPI)	ผลที่คาดว่าจะได้รับ
					2566 (บาท)	2567 (บาท)	2568 (บาท)	2569 (บาท)	2570 (บาท)		
27	ก่อสร้างถนนหินคลุก บ้านหนองหินตาด หมู่ 4 (ชอยนายมานิตย์) ต.สระวานพระยา อ.ครบุรี เชื่อมต่อบ้านหนองผักไผ่ หมู่ 2 ต.ตะแบกบาน อ.ครบุรี จ.นครราชสีมา	1 เพื่อแก้ไขปัญหาความ เดือดร้อนของประชาชน ในการใช้เส้นทางในการ สัญจรไปมา	กว้าง 5 เมตร ยาว 1,700 เมตร หนา 0.15 เมตร	จุดเริ่มต้น 14.51240N 102.37389E จุดสิ้นสุด 14.48583N 102.38002E	502,800	502,800	502,800	502,800	502,800	ประชาชนมี ความพึงพอใจ ไม่น้อยกว่า ร้อยละ 80	1.ราษฎรได้รับการแก้ไข ปัญหาได้ถูกต้อง ตามความต้องการ 2.ราษฎรได้รับความ สะดวกสบายและ ปลอดภัยยิ่งขึ้น
28	ติดตั้งโคมไฟฟ้าส่องสว่างถนนลาดยาง สาย นม.ถ. 3184 หนองสะแก - หนองหินโคน บ้านหนองหินตาด หมู่ 4 ต.สระวานพระยา อ.ครบุรี เชื่อมต่อบ้านเทพนิมิตร หมู่ 5 ต.มาบตะโกเอน อ.ครบุรี จ.นครราชสีมา	เพื่อความปลอดภัยชีวิต และทรัพย์สินของ ประชาชน	ความยาว 4,840 ม.	จุดเริ่มต้น 14.51658N 102.37494E จุดสิ้นสุด 14.50543N 102.33398E	500,000	500,000	500,000	500,000	500,000	ประชาชนมี ความพึงพอใจ ไม่น้อยกว่า ร้อยละ 80	1.ราษฎรได้รับการแก้ไข ปัญหาได้ถูกต้อง ตามความต้องการ 2.ราษฎรได้รับความ สะดวกสบายและ ปลอดภัยยิ่งขึ้น
29	ก่อสร้างถนนหินคลุก บ้านหนองหินโคน หมู่ 5 (ชอยนายไพศาล) ต.สระวานพระยา อ.ครบุรี เชื่อมต่อบ้านเทพนิมิตร หมู่ 5 ต.ตะแบกบาน อ.ครบุรี จ.นครราชสีมา	1 เพื่อแก้ไขปัญหาความ เดือดร้อนของประชาชน ในการใช้เส้นทางในการ สัญจรไปมา	กว้าง 5 เมตร ยาว 1,530 เมตร หนา 0.15 เมตร	จุดเริ่มต้น 14.51392N 102.38171E จุดสิ้นสุด 14.50153N 102.39051E	452,500	452,500	452,500	452,500	452,500	ประชาชนมี ความพึงพอใจ ไม่น้อยกว่า ร้อยละ 80	1.ราษฎรได้รับการแก้ไข ปัญหาได้ถูกต้อง ตามความต้องการ 2.ราษฎรได้รับความ สะดวกสบายและ ปลอดภัยยิ่งขึ้น

ที่	โครงการ	วัตถุประสงค์	เป้าหมาย ผลผลิตของโครงการ	พิกัดทาง ภูมิศาสตร์	งบประมาณและที่ผ่านมา					ตัวชี้วัด (KPI)	ผลที่คาดว่าจะได้รับ
					2566 (บาท)	2567 (บาท)	2568 (บาท)	2569 (บาท)	2570 (บาท)		
30	ก่อสร้างถนนหินคลุก บ้านหนองหินโคน หมู่ 5 (ซอยนายไพศาล) ต.สระวานพระยา อ.ครบุรี เชื่อมต่อบ้านเทพนิมิตร หมู่ 5 ต.ตะแบกบาน อ.ครบุรี จ.นครราชสีมา	1 เพื่อแก้ไขปัญหาความ เดือดร้อนของประชาชน ในการใช้เส้นทางในการ สัญจรไปมา	ช่วงที่ 1 กว้าง 4 เมตร ยาว 300 เมตร หนา 0.15 เมตร ช่วงที่ 2 กว้าง 4 เมตร ยาว 200 เมตร หนา 0.15 เมตร	จุดเริ่มต้น จุดสิ้นสุด	500,000	500,000	500,000	500,000	500,000	ประชาชนมี ความพึงพอใจ ไม่น้อยกว่า ร้อยละ 80	1.ราษฎรได้รับการแก้ไข ปัญหาได้ถูกต้อง ตามความต้องการ 2.ราษฎรได้รับความ สะดวกสบายและ ปลอดภัยยิ่งขึ้น
31	ก่อสร้างถนนหินคลุก บ้านหนองหินโคน หมู่ 5 (ซอยเขี้ยวละม่อม) ต.สระวานพระยา อ.ครบุรี เชื่อมต่อบ้านเทพนิมิตร หมู่ 5 ต.ตะแบกบาน อ.ครบุรี จ.นครราชสีมา	1 เพื่อแก้ไขปัญหาความ เดือดร้อนของประชาชน ในการใช้เส้นทางในการ สัญจรไปมา	กว้าง 5 เมตร ยาว 2,000 เมตร หนา 0.15 เมตร	จุดเริ่มต้น 14.51870N 102.38754E จุดสิ้นสุด 14.50240N 102.39298E	591,600	591,600	591,600	591,600	591,600	ประชาชนมี ความพึงพอใจ ไม่น้อยกว่า ร้อยละ 80	1.ราษฎรได้รับการแก้ไข ปัญหาได้ถูกต้อง ตามความต้องการ 2.ราษฎรได้รับความ สะดวกสบายและ ปลอดภัยยิ่งขึ้น
32	ก่อสร้างถนนหินคลุก บ้านหนองหินโคน หมู่ 5 (ซอยเขี้ยวละม่อม) ต.สระวานพระยา อ.ครบุรี เชื่อมต่อบ้านเทพนิมิตร หมู่ 5 ต.ตะแบกบาน อ.ครบุรี จ.นครราชสีมา	1 เพื่อแก้ไขปัญหาความ เดือดร้อนของประชาชน ในการใช้เส้นทางในการ สัญจรไปมา	กว้าง 4 เมตร ยาว 891 เมตร หนา 0.15 เมตร	จุดเริ่มต้น จุดสิ้นสุด	500,000	500,000	500,000	500,000	500,000	ประชาชนมี ความพึงพอใจ ไม่น้อยกว่า ร้อยละ 80	1.ราษฎรได้รับการแก้ไข ปัญหาได้ถูกต้อง ตามความต้องการ 2.ราษฎรได้รับความ สะดวกสบายและ ปลอดภัยยิ่งขึ้น

ที่	โครงการ	วัตถุประสงค์	เป้าหมาย ผลผลิตของโครงการ	พิกัดทาง ภูมิศาสตร์	งบประมาณและที่ผ่านมา					ตัวชี้วัด (KPI)	ผลที่คาดว่าจะได้รับ
					2566 (บาท)	2567 (บาท)	2568 (บาท)	2569 (บาท)	2570 (บาท)		
33	ก่อสร้างถนนหินคลุก บ้านหนองหินโคน หมู่ 5 (ขอยปุเจ้า) ต.สระวานพระยา อ.ครบุรี เชื่อมต่อบ้านเทพนิมิตร หมู่ 5 ต.ตะแบกบาน อ.ครบุรี จ.นครราชสีมา	1 เพื่อแก้ไขปัญหาความ เดือดร้อนของประชาชน ในการใช้เส้นทางในการ สัญจรไปมา	กว้าง 5 เมตร ยาว 1,000 เมตร หนา 0.15 เมตร	จุดเริ่มต้น 14.52225N 102.38074E จุดสิ้นสุด 14.52404N 102.38209E	295,800	295,800	295,800	295,800	295,800	ประชาชนมี ความพึงพอใจ ไม่น้อยกว่า ร้อยละ 80	1.ราษฎรได้รับการแก้ไข ปัญหาได้ถูกต้อง ตามความต้องการ 2.ราษฎรได้รับความ สะดวกสบายและ ปลอดภัยยิ่งขึ้น
34	ก่อสร้างถนนหินคลุก บ้านหนองหินโคน หมู่ 5 (ขอยปุเจ้า) ต.สระวานพระยา อ.ครบุรี เชื่อมต่อบ้านเทพนิมิตร หมู่ 5 ต.ตะแบกบาน อ.ครบุรี จ.นครราชสีมา	1 เพื่อแก้ไขปัญหาความ เดือดร้อนของประชาชน ในการใช้เส้นทางในการ สัญจรไปมา	กว้าง 3 เมตร ยาว 380 เมตร หนา 0.15 เมตร	จุดเริ่มต้น จุดสิ้นสุด	295,800	295,800	295,800	295,800	295,800	ประชาชนมี ความพึงพอใจ ไม่น้อยกว่า ร้อยละ 80	1.ราษฎรได้รับการแก้ไข ปัญหาได้ถูกต้อง ตามความต้องการ 2.ราษฎรได้รับความ สะดวกสบายและ ปลอดภัยยิ่งขึ้น
35	ก่อสร้างถนนหินคลุก บ้านหนองหินโคน หมู่ 5 (ขอยนายแย้ม) ต.สระวานพระยา อ.ครบุรี เชื่อมต่อบ้านเทพนิมิตร หมู่ 5 ต.ตะแบกบาน อ.ครบุรี จ.นครราชสีมา	1 เพื่อแก้ไขปัญหาความ เดือดร้อนของประชาชน ในการใช้เส้นทางในการ สัญจรไปมา	กว้าง 5 เมตร ยาว 530 เมตร หนา 0.15 เมตร	จุดเริ่มต้น 14.51949N 102.39049E จุดสิ้นสุด 14.52372N 102.38712E	156,700	156,700	156,700	156,700	156,700	ประชาชนมี ความพึงพอใจ ไม่น้อยกว่า ร้อยละ 80	1.ราษฎรได้รับการแก้ไข ปัญหาได้ถูกต้อง ตามความต้องการ 2.ราษฎรได้รับความ สะดวกสบายและ ปลอดภัยยิ่งขึ้น

ที่	โครงการ	วัตถุประสงค์	เป้าหมาย ผลผลิตของโครงการ	พิกัดทาง ภูมิศาสตร์	งบประมาณและที่ผ่านมา					ตัวชี้วัด (KPI)	ผลที่คาดว่าจะได้รับ
					2566 (บาท)	2567 (บาท)	2568 (บาท)	2569 (บาท)	2570 (บาท)		
36	ก่อสร้างถนนคอนกรีตเสริมเหล็ก บ้านหนองหินโคน หมู่ 5 (ซอยไพศาล) ต.สระวานพระยา อ.ครบุรี เชื่อมต่อบ้านเทพนิมิตร หมู่ 5 ต.ตะแบกบาน อ.ครบุรี จ.นครราชสีมา	1 เพื่อแก้ไขปัญหาความ เดือดร้อนของประชาชน ในการใช้เส้นทางในการ สัญจรไปมา	กว้าง 5 เมตร ยาว 2,000 เมตร หนา 0.15 เมตร	จุดเริ่มต้น 14.51392N 102.38171E จุดสิ้นสุด 14.50153N 102.39051E	6,741,900	6,741,900	6,741,900	6,741,900	6,741,900	ประชาชนมี ความพึงพอใจ ไม่น้อยกว่า ร้อยละ 80	1.ราษฎรได้รับการแก้ไข ปัญหาได้ถูกต้อง ตามความต้องการ 2.ราษฎรได้รับความ สะดวกสบายและ ปลอดภัยยิ่งขึ้น
37	ก่อสร้างถนนคอนกรีตเสริมเหล็ก บ้านหนองหินโคน หมู่ 5 (ซอยเขียวละม่อม) ต.สระวานพระยา อ.ครบุรี เชื่อมต่อบ้านเทพนิมิตร หมู่ 5 ต.ตะแบกบาน อ.ครบุรี จ.นครราชสีมา	1 เพื่อแก้ไขปัญหาความ เดือดร้อนของประชาชน ในการใช้เส้นทางในการ สัญจรไปมา	กว้าง 5 เมตร ยาว 2,000 เมตร หนา 0.15 เมตร	จุดเริ่มต้น 14.51870N 102.38754E จุดสิ้นสุด 14.50240N 102.39298E	6,741,900	6,741,900	6,741,900	6,741,900	6,741,900	ประชาชนมี ความพึงพอใจ ไม่น้อยกว่า ร้อยละ 80	1.ราษฎรได้รับการแก้ไข ปัญหาได้ถูกต้อง ตามความต้องการ 2.ราษฎรได้รับความ สะดวกสบายและ ปลอดภัยยิ่งขึ้น
38	ก่อสร้างถนนคอนกรีตเสริมเหล็ก บ้านหนองหินโคน หมู่ 5 (ซอยปู่เจ้า) ต.สระวานพระยา อ.ครบุรี เชื่อมต่อบ้านเทพนิมิตร หมู่ 5 ต.ตะแบกบาน อ.ครบุรี จ.นครราชสีมา	1 เพื่อแก้ไขปัญหาความ เดือดร้อนของประชาชน ในการใช้เส้นทางในการ สัญจรไปมา	กว้าง 5 เมตร ยาว 1,000 เมตร หนา 0.15 เมตร	จุดเริ่มต้น 14.52225N 102.38074E จุดสิ้นสุด 14.52404N 102.38209E	3,370,900	3,370,900	3,370,900	3,370,900	3,370,900	ประชาชนมี ความพึงพอใจ ไม่น้อยกว่า ร้อยละ 80	1.ราษฎรได้รับการแก้ไข ปัญหาได้ถูกต้อง ตามความต้องการ 2.ราษฎรได้รับความ สะดวกสบายและ ปลอดภัยยิ่งขึ้น

ที่	โครงการ	วัตถุประสงค์	เป้าหมาย ผลผลิตของโครงการ	พิกัดทาง ภูมิศาสตร์	งบประมาณและที่ผ่านมา					ตัวชี้วัด (KPI)	ผลที่คาดว่าจะได้รับ
					2566 (บาท)	2567 (บาท)	2568 (บาท)	2569 (บาท)	2570 (บาท)		
39	ก่อสร้างถนนคอนกรีตเสริมเหล็ก บ้านหนองหินโคน หมู่ 5 (ชอยนายแยม) ต.สระวานพระยา อ.ครบุรี เชื่อมต่อบ้านเทพนิมิตร หมู่ 5 ต.ตะแบกบาน อ.ครบุรี จ.นครราชสีมา	1 เพื่อแก้ไขปัญหาความ เดือดร้อนของประชาชน ในการใช้เส้นทางในการ สัญจรไปมา	กว้าง 5 เมตร ยาว 1,500 เมตร หนา 0.15 เมตร	จุดเริ่มต้น 14.51949N 102.39049E จุดสิ้นสุด 14.52372N 102.38712E	5,056,300	5,056,300	5,056,300	5,056,300	5,056,300	ประชาชนมี ความพึงพอใจ ไม่น้อยกว่า ร้อยละ 80	1.ราษฎรได้รับการแก้ไข ปัญหาได้ถูกต้อง ตามความต้องการ 2.ราษฎรได้รับความ สะดวกสบายและ ปลอดภัยยิ่งขึ้น
40	ติดตั้งโคมไฟฟ้าส่องสว่างถนนคอนกรีต เสริมเหล็กบ้านหนองหินโคน หมู่ 5 (ชอยปู่เจ้า) ต.สระวานพระยา อ.ครบุรี เชื่อมต่อบ้านเทพนิมิตร หมู่ 5 ต.ตะแบกบาน อ.ครบุรี จ.นครราชสีมา	เพื่อความปลอดภัยชีวิต และทรัพย์สินของ ประชาชน	ความยาว 1,000 ม.	จุดเริ่มต้น 14.52225N 102.38074E จุดสิ้นสุด 14.52404N 102.38209E	500,000	500,000	500,000	500,000	500,000	ประชาชนมี ความพึงพอใจ ไม่น้อยกว่า ร้อยละ 80	1.ราษฎรได้รับการแก้ไข ปัญหาได้ถูกต้อง ตามความต้องการ 2.ราษฎรได้รับความ สะดวกสบายและ ปลอดภัยยิ่งขึ้น
41	ติดตั้งโคมไฟฟ้าส่องสว่างถนนคอนกรีต เสริมเหล็กบ้านหนองหินโคน หมู่ 5 (ชอยนายแยม) ต.สระวานพระยา อ.ครบุรี เชื่อมต่อบ้านเทพนิมิตร หมู่ 5 ต.ตะแบกบาน อ.ครบุรี จ.นครราชสีมา	เพื่อความปลอดภัยชีวิต และทรัพย์สินของ ประชาชน	ความยาว 844 ม.	จุดเริ่มต้น 14.51949N 102.39049E จุดสิ้นสุด 14.52372N 102.38712E	500,000	500,000	500,000	500,000	500,000	ประชาชนมี ความพึงพอใจ ไม่น้อยกว่า ร้อยละ 80	1.ราษฎรได้รับการแก้ไข ปัญหาได้ถูกต้อง ตามความต้องการ 2.ราษฎรได้รับความ สะดวกสบายและ ปลอดภัยยิ่งขึ้น

ที่	โครงการ	วัตถุประสงค์	เป้าหมาย ผลผลิตของโครงการ	พิกัดทาง ภูมิศาสตร์	งบประมาณและที่ผ่านมา					ตัวชี้วัด (KPI)	ผลที่คาดว่าจะได้รับ
					2566 (บาท)	2567 (บาท)	2568 (บาท)	2569 (บาท)	2570 (บาท)		
42	ก่อสร้างถนนหินคลุก บ้านราษฎร์สุขสันต์ หมู่ 6 (ไร่ นายหนู) ต.สระวานพระยา อ.ครบุรี เชื่อมต่อบ้านบุษมา หมู่ 8 ต.มาบตะโกเอน อ.ครบุรี จ.นครราชสีมา	1 เพื่อแก้ไขปัญหาความ เดือดร้อนของประชาชน ในการใช้เส้นทางในการ สัญจรไปมา	กว้าง 5 เมตร ยาว 3,800 เมตร หนา 0.15 เมตร	จุดเริ่มต้น 14.53025N 102.35593E จุดสิ้นสุด 14.53217N 102.32840E	1,124,100	1,124,100	1,124,100	1,124,100	1,124,100	ประชาชนมี ความพึงพอใจ ไม่น้อยกว่า ร้อยละ 80	1.ราษฎรได้รับการแก้ไข ปัญหาได้ถูกต้อง ตามความต้องการ 2.ราษฎรได้รับความ สะดวกสบายและ ปลอดภัยยิ่งขึ้น
43	ก่อสร้างถนนหินคลุก บ้านโนนหอม หมู่ 7 (ซอยหน้าวัด) ต.สระวานพระยา อ.ครบุรี เชื่อมต่อบ้านเกษตรสมบูรณ์ หมู่ 9 ต.มาบตะโกเอน อ.ครบุรี จ.นครราชสีมา	1 เพื่อแก้ไขปัญหาความ เดือดร้อนของประชาชน ในการใช้เส้นทางในการ สัญจรไปมา	กว้าง 5 เมตร ยาว 2,000 เมตร หนา 0.15 เมตร	จุดเริ่มต้น 14.54270N 102.39783E จุดสิ้นสุด 14.54543N 102.39162E	591,600	591,600	591,600	591,600	591,600	ประชาชนมี ความพึงพอใจ ไม่น้อยกว่า ร้อยละ 80	1.ราษฎรได้รับการแก้ไข ปัญหาได้ถูกต้อง ตามความต้องการ 2.ราษฎรได้รับความ สะดวกสบายและ ปลอดภัยยิ่งขึ้น
44	ก่อสร้างถนนหินคลุก บ้านโนนหอม หมู่ 7 (ซอยหน้าวัด) ต.สระวานพระยา อ.ครบุรี เชื่อมต่อบ้านเกษตรสมบูรณ์ หมู่ 9 ต.มาบตะโกเอน อ.ครบุรี จ.นครราชสีมา	1 เพื่อแก้ไขปัญหาความ เดือดร้อนของประชาชน ในการใช้เส้นทางในการ สัญจรไปมา	กว้าง 4 เมตร ยาว 800 เมตร หนา 0.15 เมตร	จุดเริ่มต้น จุดสิ้นสุด	500,000	500,000	500,000	500,000	500,000	ประชาชนมี ความพึงพอใจ ไม่น้อยกว่า ร้อยละ 80	1.ราษฎรได้รับการแก้ไข ปัญหาได้ถูกต้อง ตามความต้องการ 2.ราษฎรได้รับความ สะดวกสบายและ ปลอดภัยยิ่งขึ้น

ที่	โครงการ	วัตถุประสงค์	เป้าหมาย ผลผลิตของโครงการ	พิกัดทาง ภูมิศาสตร์	งบประมาณและที่ผ่านมา					ตัวชี้วัด (KPI)	ผลที่คาดว่าจะได้รับ
					2566 (บาท)	2567 (บาท)	2568 (บาท)	2569 (บาท)	2570 (บาท)		
45	ก่อสร้างถนนหินคลุก บ้านโนนหอม หมู่ 7 (ซอยนางเลียบ) ต.สระวานพระยา อ.ครบุรี เชื่อมต่อบ้านเกษตรสมบูรณ์ หมู่ 9 ต.มาบตะโกเอน อ.ครบุรี จ.นครราชสีมา	1 เพื่อแก้ไขปัญหาความ เดือดร้อนของประชาชน ในการใช้เส้นทางในการ สัญจรไปมา	กว้าง 5 เมตร ยาว 1,500 เมตร หนา 0.15 เมตร	จุดเริ่มต้น 14.53848N 102.39412E จุดสิ้นสุด 14.54086N 102.39698E	443,700	443,700	443,700	443,700	443,700	ประชาชนมี ความพึงพอใจ ไม่น้อยกว่า ร้อยละ 80	1.ราษฎรได้รับการแก้ไข ปัญหาได้ถูกต้อง ตามความต้องการ 2.ราษฎรได้รับความ สะดวกสบายและ ปลอดภัยยิ่งขึ้น
46	ก่อสร้างถนนหินคลุก บ้านโนนหอม หมู่ 7 (ซอยสระหลวง) ต.สระวานพระยา อ.ครบุรี เชื่อมต่อบ้านเจริญผล หมู่ 12 ต.สุขไพบุลย์ อ.เสิงสาง จ.นครราชสีมา	1 เพื่อแก้ไขปัญหาความ เดือดร้อนของประชาชน ในการใช้เส้นทางในการ สัญจรไปมา	กว้าง 5 เมตร ยาว 1,060 เมตร หนา 0.15 เมตร	จุดเริ่มต้น 14.53922N 102.40503E จุดสิ้นสุด 14.53435N 102.40999E	500,000	500,000	500,000	500,000	500,000	ประชาชนมี ความพึงพอใจ ไม่น้อยกว่า ร้อยละ 80	1.ราษฎรได้รับการแก้ไข ปัญหาได้ถูกต้อง ตามความต้องการ 2.ราษฎรได้รับความ สะดวกสบายและ ปลอดภัยยิ่งขึ้น
47	ก่อสร้างถนนหินคลุก บ้านโนนหอม หมู่ 7 (ซอยหน้าโรงเรียน) ต.สระวานพระยา อ.ครบุรี เชื่อมต่อบ้านเกษตรสมบูรณ์ หมู่ 9 ต.มาบตะโกเอน อ.ครบุรี จ.นครราชสีมา	1 เพื่อแก้ไขปัญหาความ เดือดร้อนของประชาชน ในการใช้เส้นทางในการ สัญจรไปมา	กว้าง 5 เมตร ยาว 2,000 เมตร หนา 0.15 เมตร	จุดเริ่มต้น 14.53214N 102.40078E จุดสิ้นสุด 14.53287N 102.39541	591,600	591,600	591,600	591,600	591,600	ประชาชนมี ความพึงพอใจ ไม่น้อยกว่า ร้อยละ 80	1.ราษฎรได้รับการแก้ไข ปัญหาได้ถูกต้อง ตามความต้องการ 2.ราษฎรได้รับความ สะดวกสบายและ ปลอดภัยยิ่งขึ้น

ที่	โครงการ	วัตถุประสงค์	เป้าหมาย ผลผลิตของโครงการ	พิกัดทาง ภูมิศาสตร์	งบประมาณและที่ผ่านมา					ตัวชี้วัด (KPI)	ผลที่คาดว่าจะได้รับ
					2566 (บาท)	2567 (บาท)	2568 (บาท)	2569 (บาท)	2570 (บาท)		
48	ก่อสร้างถนนคอนกรีตเสริมเหล็ก บ้านโนนหอม หมู่ 7 (ซอยหน้าวัด) ต.สระวานพระยา อ.ครบุรี เชื่อมต่อบ้านเกษตรสมบูรณ์ หมู่ 9 ต.มาบตะโกเอน อ.ครบุรี จ.นครราชสีมา	1 เพื่อแก้ไขปัญหาความ เดือดร้อนของประชาชน ในการใช้เส้นทางในการ สัญจรไปมา	กว้าง 5 เมตร ยาว 2,000 เมตร หนา 0.15 เมตร	จุดเริ่มต้น 14.54133N 102.40399E จุดสิ้นสุด 14.54546N 102.39162E	6,741,900	6,741,900	6,741,900	6,741,900	6,741,900	ประชาชนมี ความพึงพอใจ ไม่น้อยกว่า ร้อยละ 80	1.ราษฎรได้รับการแก้ไข ปัญหาได้ถูกต้อง ตามความต้องการ 2.ราษฎรได้รับความ สะดวกสบายและ ปลอดภัยยิ่งขึ้น
49	ก่อสร้างถนนคอนกรีตเสริมเหล็ก บ้านโนนหอม หมู่ 7 (ซอยนายวิชาติ) ต.สระวานพระยา อ.ครบุรี เชื่อมต่อบ้านเจริญผล หมู่ 12 ต.สุขไพบุลย์ อ.เสิงสาง จ.นครราชสีมา	1 เพื่อแก้ไขปัญหาความ เดือดร้อนของประชาชน ในการใช้เส้นทางในการ สัญจรไปมา	กว้าง 5 เมตร ยาว 400 เมตร หนา 0.15 เมตร	จุดเริ่มต้น 14.53597N 102.40183E จุดสิ้นสุด 14.53512N 102.40497E	1,347,100	1,347,100	1,347,100	1,347,100	1,347,100	ประชาชนมี ความพึงพอใจ ไม่น้อยกว่า ร้อยละ 80	1.ราษฎรได้รับการแก้ไข ปัญหาได้ถูกต้อง ตามความต้องการ 2.ราษฎรได้รับความ สะดวกสบายและ ปลอดภัยยิ่งขึ้น
50	ก่อสร้างถนนหินคลุก บ้านโนนหอม หมู่ 7 (จากไร่นายวารินทร์ โสมกระโทก) ต.สระวานพระยา อ.ครบุรี เชื่อมต่อบ้านเจริญผล หมู่ 12 ต.สุขไพบุลย์ อ.เสิงสาง จ.นครราชสีมา	1 เพื่อแก้ไขปัญหาความ เดือดร้อนของประชาชน ในการใช้เส้นทางในการ สัญจรไปมา	กว้าง 3 เมตร ยาว 200 เมตร หนา 0.15 เมตร	จุดเริ่มต้น จุดสิ้นสุด	500,000	500,000	500,000	500,000	500,000	ประชาชนมี ความพึงพอใจ ไม่น้อยกว่า ร้อยละ 80	1.ราษฎรได้รับการแก้ไข ปัญหาได้ถูกต้อง ตามความต้องการ 2.ราษฎรได้รับความ สะดวกสบายและ ปลอดภัยยิ่งขึ้น

ที่	โครงการ	วัตถุประสงค์	เป้าหมาย ผลผลิตของโครงการ	พิกัดทาง ภูมิศาสตร์	งบประมาณและที่ผ่านมา					ตัวชี้วัด (KPI)	ผลที่คาดว่าจะได้รับ
					2566 (บาท)	2567 (บาท)	2568 (บาท)	2569 (บาท)	2570 (บาท)		
51	ก่อสร้างถนนหินคลุก บ้านโนนหอม หมู่ 7 (ขอยนายวิชิตไปป่ายางนายเรีเยะ ชิงรัมย์) ต.สระวานพระยา อ.ครบุรี เชื่อมต่อบ้านเจริญผล หมู่ 12 ต.สุขไพบูลย์ อ.เสิงสาง จ.นครราชสีมา	1 เพื่อแก้ไขปัญหาความ เดือดร้อนของประชาชน ในการใช้เส้นทางในการ สัญจรไปมา	กว้าง 5 เมตร ยาว 1,500 เมตร หนา 0.15 เมตร	จุดเริ่มต้น จุดสิ้นสุด	1,051,000	1,051,000	1,051,000	1,051,000	1,051,000	ประชาชนมี ความพึงพอใจ ไม่น้อยกว่า ร้อยละ 80	1.ราษฎรได้รับการแก้ไข ปัญหาได้ถูกต้อง ตามความต้องการ 2.ราษฎรได้รับความ สะดวกสบายและ ปลอดภัยยิ่งขึ้น
52	ก่อสร้างถนนคอนกรีตเสริมเหล็ก บ้านโนนหอม หมู่ 7 (ขอยนายวิชิตไปไร่ นายทรัพย์ ลินสุพรรณม) ต.สระวานพระยา อ.ครบุรี เชื่อมต่อบ้านเจริญผล หมู่ 12 ต.สุขไพบูลย์ อ.เสิงสาง จ.นครราชสีมา	1 เพื่อแก้ไขปัญหาความ เดือดร้อนของประชาชน ในการใช้เส้นทางในการ สัญจรไปมา	กว้าง 6 เมตร ยาว 800 เมตร หนา 0.15 เมตร	จุดเริ่มต้น จุดสิ้นสุด	3,055,000	3,055,000	3,055,000	3,055,000	3,055,000	ประชาชนมี ความพึงพอใจ ไม่น้อยกว่า ร้อยละ 80	1.ราษฎรได้รับการแก้ไข ปัญหาได้ถูกต้อง ตามความต้องการ 2.ราษฎรได้รับความ สะดวกสบายและ ปลอดภัยยิ่งขึ้น
53	ก่อสร้างถนนหินคลุก บ้านบุหว่า หมู่ 8 (ขอยนายประยูร) ต.สระวานพระยา อ.ครบุรี เชื่อมต่อบ้านเกษตรสมบูรณ์ หมู่ 9 ต.มาบตะโกเอน อ.ครบุรี จ.นครราชสีมา	1 เพื่อแก้ไขปัญหาความ เดือดร้อนของประชาชน ในการใช้เส้นทางในการ สัญจรไปมา	กว้าง 5 เมตร ยาว 2,000 เมตร หนา 0.15 เมตร	จุดเริ่มต้น 14.52799N 102.39993E จุดสิ้นสุด 14.53759N 102.38906E	591,600	591,600	591,600	591,600	591,600	ประชาชนมี ความพึงพอใจ ไม่น้อยกว่า ร้อยละ 80	1.ราษฎรได้รับการแก้ไข ปัญหาได้ถูกต้อง ตามความต้องการ 2.ราษฎรได้รับความ สะดวกสบายและ ปลอดภัยยิ่งขึ้น

ที่	โครงการ	วัตถุประสงค์	เป้าหมาย ผลผลิตของโครงการ	พิกัดทาง ภูมิศาสตร์	งบประมาณและที่ผ่านมา					ตัวชี้วัด (KPI)	ผลที่คาดว่าจะได้รับ	ร
					2566 (บาท)	2567 (บาท)	2568 (บาท)	2569 (บาท)	2570 (บาท)			
54	ก่อสร้างถนนคอนกรีตเสริมเหล็ก บ้านบุหว่า หมู่ 8 (สายหน้า อบต.) ต.สระวานพระยา อ.ครบุรี เชื่อมต่อบ้านเทพนิมิต หมู่ 8 ต.ตะแบกบาน อ.ครบุรี จ.นครราชสีมา	1 เพื่อแก้ไขปัญหาความ เดือดร้อนของประชาชน ในการใช้เส้นทางในการ สัญจรไปมา	กว้าง 5 เมตร ยาว 5,000 เมตร หนา 0.15 เมตร	จุดเริ่มต้น 14.51559N 102.39489E จุดสิ้นสุด 14.49649N 102.40254E	16,226,900	16,226,900	16,226,900	16,226,900	16,226,900	ประชาชนมี ความพึงพอใจ ไม่น้อยกว่า ร้อยละ 80	1.ราษฎรได้รับการแก้ไข ปัญหาได้ถูกต้อง ตามความต้องการ 2.ราษฎรได้รับความ สะดวกสบายและ ปลอดภัยยิ่งขึ้น	สร
55	ก่อสร้างถนนหินคลุก บ้านบุหว่า หมู่ 8 (ขอยนายประยูร) ต.สระวานพระยา อ.ครบุรี เชื่อมต่อบ้านเกษตรสมบูรณ์ หมู่ 9 ต.มาบตะโกเอน อ.ครบุรี จ.นครราชสีมา	1 เพื่อแก้ไขปัญหาความ เดือดร้อนของประชาชน ในการใช้เส้นทางในการ สัญจรไปมา	กว้าง 4 เมตร ยาว 892 เมตร หนา 0.15 เมตร	จุดเริ่มต้น 14.52799N 102.39993E จุดสิ้นสุด 14.53759N 102.38906E	500,000	500,000	500,000	500,000	500,000	ประชาชนมี ความพึงพอใจ ไม่น้อยกว่า ร้อยละ 80	1.ราษฎรได้รับการแก้ไข ปัญหาได้ถูกต้อง ตามความต้องการ 2.ราษฎรได้รับความ สะดวกสบายและ ปลอดภัยยิ่งขึ้น	สร
56	ก่อสร้างถนนหินคลุก บ้านหนองหัวไหล่งาม หมู่ 9 (ไรรายเสนอ กุศลรัมย์) ต.สระวานพระยา อ.ครบุรี เชื่อมต่อบ้านเจริญผล หมู่ 12 ต.สุขไพบุลย์ อ.เสิงสาง จ.นครราชสีมา	1 เพื่อแก้ไขปัญหาความ เดือดร้อนของประชาชน ในการใช้เส้นทางในการ สัญจรไปมา	กว้าง 4 เมตร ยาว 800 เมตร หนา 0.15 เมตร	จุดเริ่มต้น 14.55708N 102.41906E จุดสิ้นสุด	500,000	500,000	500,000	500,000	500,000	ประชาชนมี ความพึงพอใจ ไม่น้อยกว่า ร้อยละ 80	1.ราษฎรได้รับการแก้ไข ปัญหาได้ถูกต้อง ตามความต้องการ 2.ราษฎรได้รับความ สะดวกสบายและ ปลอดภัยยิ่งขึ้น	ส

ที่	โครงการ	วัตถุประสงค์	เป้าหมาย ผลผลิตของโครงการ	พิกัดทาง ภูมิศาสตร์	งบประมาณและที่ผ่านมา					ตัวชี้วัด (KPI)	ผลที่คาดว่าจะได้รับ	ร
					2566 (บาท)	2567 (บาท)	2568 (บาท)	2569 (บาท)	2570 (บาท)			
57	ก่อสร้างถนนหินคลุก บ้านหนองหัวไหล่งาม หมู่ 9 (แยกไร่นางจุฑารักษ์ สดกลาง) ต.สระวานพระยา อ.ครบุรี เชื่อมต่อบ้านรุ่งเรือง หมู่ 12 ต.หนองบุนนาก อ.หนองบุญมาก จ.นครราชสีมา	1 เพื่อแก้ไขปัญหาความ เดือดร้อนของประชาชน ในการใช้เส้นทางในการ สัญจรไปมา	กว้าง 4 เมตร ยาว 2,000 เมตร หนา 0.15 เมตร	จุดเริ่มต้น 14.56065N 102.42228E จุดสิ้นสุด 14.56721N 102.41139E	473,300	473,300	473,300	473,300	473,300	ประชาชนมี ความพึงพอใจ ไม่น้อยกว่า ร้อยละ 80	1.ราษฎรได้รับการแก้ไข ปัญหาได้ถูกต้อง ตามความต้องการ 2.ราษฎรได้รับความ สะดวกสบายและ ปลอดภัยยิ่งขึ้น	สร
58	ก่อสร้างถนนหินคลุก บ้านหนองหัวไหล่งาม หมู่ 9 (สี่แยกบ้านนางบุญมี แก่นลา) ต.สระวานพระยา อ.ครบุรี เชื่อมต่อบ้านซบลังกา หมู่ 9 ต.สุขไพบุลย์ อ.เสิงสาง จ.นครราชสีมา	1 เพื่อแก้ไขปัญหาความ เดือดร้อนของประชาชน ในการใช้เส้นทางในการ สัญจรไปมา	กว้าง 6 เมตร ยาว 1,500 เมตร หนา 0.15 เมตร	จุดเริ่มต้น 14.57456N 102.41613E จุดสิ้นสุด 14.56793N 102.42604E	532,400	532,400	532,400	532,400	532,400	ประชาชนมี ความพึงพอใจ ไม่น้อยกว่า ร้อยละ 80	1.ราษฎรได้รับการแก้ไข ปัญหาได้ถูกต้อง ตามความต้องการ 2.ราษฎรได้รับความ สะดวกสบายและ ปลอดภัยยิ่งขึ้น	สร
59	ก่อสร้างถนนหินคลุก บ้านหนองหัวไหล่งาม หมู่ 9 (แยกไร่นายจอย ดาวไตรมย์) ต.สระวานพระยา อ.ครบุรี เชื่อมต่อบ้านสุขไพบุลย์ หมู่ 1 ต.สุขไพบุลย์ อ.เสิงสาง จ.นครราชสีมา	1 เพื่อแก้ไขปัญหาความ เดือดร้อนของประชาชน ในการใช้เส้นทางในการ สัญจรไปมา	กว้าง 4 เมตร ยาว 1,100 เมตร หนา 0.15 เมตร	จุดเริ่มต้น 14.55703N 102.42855E จุดสิ้นสุด 14.55693N 102.43770E	260,300	260,300	260,300	260,300	260,300	ประชาชนมี ความพึงพอใจ ไม่น้อยกว่า ร้อยละ 80	1.ราษฎรได้รับการแก้ไข ปัญหาได้ถูกต้อง ตามความต้องการ 2.ราษฎรได้รับความ สะดวกสบายและ ปลอดภัยยิ่งขึ้น	ส

ที่	โครงการ	วัตถุประสงค์	เป้าหมาย ผลผลิตของโครงการ	พิกัดทาง ภูมิศาสตร์	งบประมาณและที่ผ่านมา					ตัวชี้วัด (KPI)	ผลที่คาดว่าจะได้รับ
					2566 (บาท)	2567 (บาท)	2568 (บาท)	2569 (บาท)	2570 (บาท)		
60	ก่อสร้างถนนหินคลุก บ้านหนองหัวไหล่งาม หมู่ 9 (แยกบ้านนายดาว แป้งหอม) ต.สระวานพระยา อ.ครบุรี เชื่อมต่อบ้านดงอีจานใหญ่ หมู่ 8 ต.สุขไพบูลย์ อ.เสิงสาง จ.นครราชสีมา	1 เพื่อแก้ไขปัญหาความ เดือดร้อนของประชาชน ในการใช้เส้นทางในการ สัญจรไปมา	กว้าง 4 เมตร ยาว 1,000 เมตร หนา 0.15 เมตร	จุดเริ่มต้น 14.55317N 102.42768E จุดสิ้นสุด 14.54196N 102.42621E	236,600	236,600	236,600	236,600	236,600	ประชาชนมี ความพึงพอใจ ไม่น้อยกว่า ร้อยละ 80	1.ราษฎรได้รับการแก้ไข ปัญหาได้ถูกต้อง ตามความต้องการ 2.ราษฎรได้รับความ สะดวกสบายและ ปลอดภัยยิ่งขึ้น
61	ก่อสร้างถนนหินคลุก บ้านหนองหัวไหล่งาม หมู่ 9 (แยกไร่นายนวน คชรักษ์) ต.สระวานพระยา อ.ครบุรี เชื่อมต่อบ้านเจริญผล หมู่ 12 ต.สุขไพบูลย์ อ.เสิงสาง จ.นครราชสีมา	1 เพื่อแก้ไขปัญหาความ เดือดร้อนของประชาชน ในการใช้เส้นทางในการ สัญจรไปมา	กว้าง 4 เมตร ยาว 1,300 เมตร หนา 0.15 เมตร	จุดเริ่มต้น 14.55700N 102.42859E จุดสิ้นสุด 14.55653N 102.43673E	307,600	307,600	307,600	307,600	307,600	ประชาชนมี ความพึงพอใจ ไม่น้อยกว่า ร้อยละ 80	1.ราษฎรได้รับการแก้ไข ปัญหาได้ถูกต้อง ตามความต้องการ 2.ราษฎรได้รับความ สะดวกสบายและ ปลอดภัยยิ่งขึ้น
62	ก่อสร้างถนนหินคลุก บ้านหนองหัวไหล่งาม หมู่ 9 (แยกไร่นายนวน คชรักษ์) ต.สระวานพระยา อ.ครบุรี เชื่อมต่อบ้านเจริญผล หมู่ 12 ต.สุขไพบูลย์ อ.เสิงสาง จ.นครราชสีมา	1 เพื่อแก้ไขปัญหาความ เดือดร้อนของประชาชน ในการใช้เส้นทางในการ สัญจรไปมา	กว้าง 4 เมตร ยาว 800 เมตร หนา 0.15 เมตร	จุดเริ่มต้น จุดสิ้นสุด	500,000	500,000	500,000	500,000	500,000	ประชาชนมี ความพึงพอใจ ไม่น้อยกว่า ร้อยละ 80	1.ราษฎรได้รับการแก้ไข ปัญหาได้ถูกต้อง ตามความต้องการ 2.ราษฎรได้รับความ สะดวกสบายและ ปลอดภัยยิ่งขึ้น

ที่	โครงการ	วัตถุประสงค์	เป้าหมาย ผลผลิตของโครงการ	พิกัดทาง ภูมิศาสตร์	งบประมาณและที่ผ่านมา					ตัวชี้วัด (KPI)	ผลที่คาดว่าจะได้รับ
					2566 (บาท)	2567 (บาท)	2568 (บาท)	2569 (บาท)	2570 (บาท)		
63	ก่อสร้างถนนหินคลุก บ้านหนองหัวไหล่งาม หมู่ 9 (บ้านนายอ อดรัมย์) ต.สระวานพระยา อ.ครบุรี เชื่อมต่อบ้านดงอีจานใหญ่ หมู่ 8 ต.สุขไพบุลย์ อ.เสิงสาง จ.นครราชสีมา	1 เพื่อแก้ไขปัญหาความ เดือดร้อนของประชาชน ในการใช้เส้นทางในการ สัญจรไปมา	กว้าง 5 เมตร ยาว 1,300 เมตร หนา 0.15 เมตร	จุดเริ่มต้น 14.55354N 102.42785E จุดสิ้นสุด 14.55339N 102.43304E	384,500	384,500	384,500	384,500	384,500	ประชาชนมี ความพึงพอใจ ไม่น้อยกว่า ร้อยละ 80	1.ราษฎรได้รับการแก้ไข ปัญหาได้ถูกต้อง ตามความต้องการ 2.ราษฎรได้รับความ สะดวกสบายและ ปลอดภัยยิ่งขึ้น
64	ติดตั้งโคมไฟฟ้าส่องสว่างถนนคอนกรีต เสริมเหล็กบ้านหนองหัวไหล่งาม หมู่ 9 (ทางแยกบ้านหนองหัวไหล่งาม) ต.สระวานพระยา อ.ครบุรี เชื่อมต่อบ้านสุขไพบุลย์ หมู่ 1 ต.สุขไพบุลย์ อ.เสิงสาง จ.นครราชสีมา	เพื่อความปลอดภัยชีวิต และทรัพย์สินของ ประชาชน	ความยาว 2,500 ม.		500,000	500,000	500,000	500,000	500,000	ประชาชนมี ความพึงพอใจ ไม่น้อยกว่า ร้อยละ 80	1.ราษฎรได้รับการแก้ไข ปัญหาได้ถูกต้อง ตามความต้องการ 2.ราษฎรได้รับความ สะดวกสบายและ ปลอดภัยยิ่งขึ้น
65	ก่อสร้างถนนลาดยางแบบแอสฟัลติกส์ บ้านหนองหัวไหล่งาม หมู่ 9 (สี่แยกบ้านนางบุญมี แก่นลา) ต.สระวานพระยา อ.ครบุรี เชื่อมต่อบ้านขับลังกา หมู่ 9 ต.สุขไพบุลย์ อ.เสิงสาง จ.นครราชสีมา	1 เพื่อแก้ไขปัญหาความ เดือดร้อนของประชาชน ในการใช้เส้นทางในการ สัญจรไปมา	กว้าง 6 เมตร ยาว 1,500 เมตร หนา 0.15 เมตร	จุดเริ่มต้น 14.57458N 102.41612E จุดสิ้นสุด 14.56782N 102.42596E	5,000,000	5,000,000	5,000,000	5,000,000	5,000,000	ประชาชนมี ความพึงพอใจ ไม่น้อยกว่า ร้อยละ 80	1.ราษฎรได้รับการแก้ไข ปัญหาได้ถูกต้อง ตามความต้องการ 2.ราษฎรได้รับความ สะดวกสบายและ ปลอดภัยยิ่งขึ้น

ที่	โครงการ	วัตถุประสงค์	เป้าหมาย ผลผลิตของโครงการ	พิกัดทาง ภูมิศาสตร์	งบประมาณและที่ผ่านมา					ตัวชี้วัด (KPI)	ผลที่คาดว่าจะได้รับ
					2566 (บาท)	2567 (บาท)	2568 (บาท)	2569 (บาท)	2570 (บาท)		
66	ก่อสร้างถนนลาดยางแบบแอสฟัลติกส์ บ้านหนองหัวโหล่งาม หมู่ 9 (บ้านนายอ โอตรีรัมย์) ต.สระวานพระยา อ.ครบุรี เชื่อมต่อบ้านดงอีจานใหญ่ หมู่ 8 ต.สุขไพบูลย์ อ.เสิงสาง จ.นครราชสีมา	1 เพื่อแก้ไขปัญหาความ เดือดร้อนของประชาชน ในการใช้เส้นทางในการ สัญจรไปมา	กว้าง 5 เมตร ยาว 3,000 เมตร หนา 0.15 เมตร	จุดเริ่มต้น จุดสิ้นสุด	8,333,000	8,333,000	8,333,000	8,333,000	8,333,000	ประชาชนมี ความพึงพอใจ ไม่น้อยกว่า ร้อยละ 80	1.ราษฎรได้รับการแก้ไข ปัญหาได้ถูกต้อง ตามความต้องการ 2.ราษฎรได้รับความ สะดวกสบายและ ปลอดภัยยิ่งขึ้น
67	ก่อสร้างถนนคอนกรีตเสริมเหล็ก บ้านหนองหัวโหล่งาม หมู่ 9 เชื่อมสุขไพบูลย์ รหัสทางหลวงท้องถิ่น นม.ถ.272-02	1 เพื่อแก้ไขปัญหาความ เดือดร้อนของประชาชน ในการใช้เส้นทางในการ สัญจรไปมา	กว้าง 6 เมตร ยาว 270 เมตร หนา 0.15 เมตร	จุดเริ่มต้น 14.55972N 102.24940E จุดสิ้นสุด 14.55696N 102.41943E	1,000,000	1,000,000	1,000,000	1,000,000	1,000,000	ประชาชนมี ความพึงพอใจ ไม่น้อยกว่า ร้อยละ 80	1.ราษฎรได้รับการแก้ไข ปัญหาได้ถูกต้อง ตามความต้องการ 2.ราษฎรได้รับความ สะดวกสบายและ ปลอดภัยยิ่งขึ้น
68	ก่อสร้างถนนคอนกรีตเสริมเหล็ก บ้านวานพระยาสามัคคี หมู่ 10 (ไร่นายเหี่ยว) ต.สระวานพระยา อ.ครบุรี เชื่อมต่อบ้านหนองสองห้อง หมู่ 5 ต.มาบตะโกเอน อ.ครบุรี จ.นครราชสีมา	1 เพื่อแก้ไขปัญหาความ เดือดร้อนของประชาชน ในการใช้เส้นทางในการ สัญจรไปมา	ช่วงที่ 1 กว้าง 3 เมตร ยาว เมตร หนา 0.15 เมตร ช่วงที่ 2 กว้าง 3 เมตร ยาว เมตร หนา 0.15 เมตร	จุดเริ่มต้น จุดสิ้นสุด	2,690,200	2,690,200	2,690,200	2,690,200	2,690,200	ประชาชนมี ความพึงพอใจ ไม่น้อยกว่า ร้อยละ 80	1.ราษฎรได้รับการแก้ไข ปัญหาได้ถูกต้อง ตามความต้องการ 2.ราษฎรได้รับความ สะดวกสบายและ ปลอดภัยยิ่งขึ้น

ยุทธศาสตร์จังหวัดนครราชสีมาที่ 6 การพัฒนาการเกษตร

ยุทธศาสตร์การพัฒนาขององค์กรปกครองส่วนท้องถิ่นในเขตจังหวัดนครราชสีมา ยุทธศาสตร์ที่ 6 ยุทธศาสตร์การพัฒนาการเกษตร

ยุทธศาสตร์การพัฒนาขององค์การบริหารส่วนตำบลสระวังพระยา ที่ 1 ยุทธศาสตร์การพัฒนาด้านเกษตรกรรม

1.1 แผนงาน เพิ่มศักยภาพการผลิตเกษตรกรรม

ที่	โครงการ	วัตถุประสงค์	เป้าหมาย ผลผลิตของโครงการ	พิกัดทาง ภูมิศาสตร์	งบประมาณและที่ผ่านมา					ตัวชี้วัด (KPI)	ผลที่คาดว่าจะได้รับ
					2566 (บาท)	2567 (บาท)	2568 (บาท)	2569 (บาท)	2570 (บาท)		
1	ขยายเขตไฟฟ้าแรงสูงและแรงต่ำ เพื่อการเกษตรบ้านหนองเฒ่า หมู่ 1 (เส้นคลองชลประทาน) ต.สระวังพระยา อ.ครบุรี เชื่อมต่อบ้านเกษตรสมบูรณ์ หมู่ 9 ต.มาบตะโกเอน อ.ครบุรี จ.นครราชสีมา	เพื่อลดรายจ่ายและเพิ่ม รายได้ให้กับเกษตรกร	ความยาว 2,200 ม.	จุดเริ่มต้น 14.52995N 102.37783E จุดสิ้นสุด 14.53999N 102.38849E	500,000	500,000	500,000	500,000	500,000	ประชาชนมี ความพึงพอใจ ไม่น้อยกว่า ร้อยละ 80	1.ราษฎรได้รับการแก้ไข ปัญหาได้ถูกต้อง ตามความต้องการ 2.สามารถลดรายจ่าย และเพิ่มรายได้ให้แก่ เกษตรกร
2	ขยายเขตไฟฟ้าแรงสูงและแรงต่ำ เพื่อการเกษตรบ้านหนองเฒ่า หมู่ 1 (เส้นถนนทางหลวงชนบทจาก บ้านหนองเฒ่าไปยังบ้านหนองหินโคน) ต.สระวังพระยา อ.ครบุรี จ.นครราชสีมา	เพื่อลดรายจ่ายและเพิ่ม รายได้ให้กับเกษตรกร	ความยาว 500 ม.	จุดเริ่มต้น จุดสิ้นสุด	500,000	500,000	500,000	500,000	500,000	ประชาชนมี ความพึงพอใจ ไม่น้อยกว่า ร้อยละ 80	1.ราษฎรได้รับการแก้ไข ปัญหาได้ถูกต้อง ตามความต้องการ 2.สามารถลดรายจ่าย และเพิ่มรายได้ให้แก่ เกษตรกร

ที่	โครงการ	วัตถุประสงค์	เป้าหมาย ผลผลิตของโครงการ	พิกัดทาง ภูมิศาสตร์	งบประมาณและที่ผ่านมา					ตัวชี้วัด (KPI)	ผลที่คาดว่าจะได้รับ
					2566 (บาท)	2567 (บาท)	2568 (บาท)	2569 (บาท)	2570 (บาท)		
3	ขยายเขตไฟฟ้าแรงสูงและแรงต่ำ เพื่อการเกษตรบ้านหนองเม้า หมู่ 1 (ซอยตรงข้ามศาลากลางบ้าน) ต.สระวานพระยา อ.ครบุรี เชื่อมต่อบ้านเทพนิมิตร หมู่ 8 ต.ตะแบกบาน อ.ครบุรี จ.นครราชสีมา	เพื่อลดรายจ่ายและเพิ่ม รายได้ให้กับเกษตรกร	ความยาว 4,00 ม.	จุดเริ่มต้น 14.52995N 102.37783E จุดสิ้นสุด 14.53999N 102.38849E	500,000	500,000	500,000	500,000	500,000	ประชาชนมี ความพึงพอใจ ไม่น้อยกว่า ร้อยละ 80	1.ราษฎรได้รับการแก้ไข ปัญหาได้ถูกต้อง ตามความต้องการ 2.สามารถลดรายจ่าย และเพิ่มรายได้ให้แก่ เกษตรกร
4	ขยายเขตไฟฟ้าแรงสูงและแรงต่ำ เพื่อการเกษตรบ้านหนองเม้า หมู่ 1 (ซอยตรงข้ามศาลากลางบ้าน) ต.สระวานพระยา อ.ครบุรี เชื่อมต่อกถนนทางหลวง หมายเลข 2365 หมู่ 8 ต.เฉลียง อ.ครบุรี จ.นครราชสีมา	เพื่อลดรายจ่ายและเพิ่ม รายได้ให้กับเกษตรกร	ความยาว 4,00 ม.	จุดเริ่มต้น จุดสิ้นสุด	500,000	500,000	500,000	500,000	500,000	ประชาชนมี ความพึงพอใจ ไม่น้อยกว่า ร้อยละ 80	1.ราษฎรได้รับการแก้ไข ปัญหาได้ถูกต้อง ตามความต้องการ 2.สามารถลดรายจ่าย และเพิ่มรายได้ให้แก่ เกษตรกร
5	ขยายเขตไฟฟ้าแรงสูงและแรงต่ำ เพื่อการเกษตรบ้านสระวานพระยา หมู่ 3 (ไร่นายโต มาสีดา) ต.สระวานพระยา อ.ครบุรี เชื่อมต่อบ้านเจริญผล หมู่ 12 ต.สุขใหญ่ อ.เสิงสาง จ.นครราชสีมา	เพื่อลดรายจ่ายและเพิ่ม รายได้ให้กับเกษตรกร	ความยาว 2,725 ม.	จุดเริ่มต้น 14.54826N 102.40714 จุดสิ้นสุด 14.54010N 102.42632E	1,000,000	1,000,000	1,000,000	1,000,000	1,000,000	ประชาชนมี ความพึงพอใจ ไม่น้อยกว่า ร้อยละ 80	1.ราษฎรได้รับการแก้ไข ปัญหาได้ถูกต้อง ตามความต้องการ 2.สามารถลดรายจ่าย และเพิ่มรายได้ให้แก่ เกษตรกร

ที่	โครงการ	วัตถุประสงค์	เป้าหมาย ผลผลิตของโครงการ	พิกัดทาง ภูมิศาสตร์	งบประมาณและที่ผ่านมา					ตัวชี้วัด (KPI)	ผลที่คาดว่าจะได้รับ	ร
					2566 (บาท)	2567 (บาท)	2568 (บาท)	2569 (บาท)	2570 (บาท)			
6	ขยายเขตไฟฟ้าแรงสูงและแรงต่ำ เพื่อการเกษตรบ้านสระวานพระยา หมู่ 3 (บ้านนายจ๊อบ) ต.สระวานพระยา อ.ครบุรี เชื่อมต่อบ้านเจริญผล หมู่ 12 ต.สุขไพบูลย์ อ.เสิงสาง จ.นครราชสีมา	เพื่อลดรายจ่ายและเพิ่ม รายได้ให้กับเกษตรกร	ความยาว 1,385 ม.	จุดเริ่มต้น 14.54806N 102.41582E จุดสิ้นสุด 14.55926N 102.41943E	1,000,000	1,000,000	1,000,000	1,000,000	1,000,000	ประชาชนมี ความพึงพอใจ ไม่น้อยกว่า ร้อยละ 80	1.ราษฎรได้รับการแก้ไข ปัญหาได้ถูกต้อง ตามความต้องการ 2.สามารถลดรายจ่าย และเพิ่มรายได้ให้แก่ เกษตรกร	สร
7	ขยายเขตไฟฟ้าแรงสูงและแรงต่ำ เพื่อการเกษตรบ้านสระวานพระยา หมู่ 3 (บ้านนายจ๊อบ) ถึงไร่นายไพรัตน์ เดชนอก ต.สระวานพระยา อ.ครบุรี จ.นครราชสีมา	เพื่อลดรายจ่ายและเพิ่ม รายได้ให้กับเกษตรกร	ความยาว 1,300 ม.	จุดเริ่มต้น จุดสิ้นสุด	500,000	500,000	500,000	500,000	500,000	ประชาชนมี ความพึงพอใจ ไม่น้อยกว่า ร้อยละ 80	1.ราษฎรได้รับการแก้ไข ปัญหาได้ถูกต้อง ตามความต้องการ 2.สามารถลดรายจ่าย และเพิ่มรายได้ให้แก่ เกษตรกร	สร
8	ขยายเขตไฟฟ้าแรงสูงและแรงต่ำ เพื่อการเกษตรบ้านสระวานพระยา หมู่ 3 (คุ่ม 2) ต.สระวานพระยา อ.ครบุรี เชื่อมต่อบ้านเจริญผล หมู่ 12 ต.สุขไพบูลย์ อ.เสิงสาง จ.นครราชสีมา	เพื่อลดรายจ่ายและเพิ่ม รายได้ให้กับเกษตรกร	ความยาว 3,000 ม.	จุดเริ่มต้น จุดสิ้นสุด	500,000	500,000	500,000	500,000	500,000	ประชาชนมี ความพึงพอใจ ไม่น้อยกว่า ร้อยละ 80	1.ราษฎรได้รับการแก้ไข ปัญหาได้ถูกต้อง ตามความต้องการ 2.สามารถลดรายจ่าย และเพิ่มรายได้ให้แก่ เกษตรกร	ส

ที่	โครงการ	วัตถุประสงค์	เป้าหมาย ผลผลิตของโครงการ	พิกัดทาง ภูมิศาสตร์	งบประมาณและที่ผ่านมา					ตัวชี้วัด (KPI)	ผลที่คาดว่าจะได้รับ	สร
					2566 (บาท)	2567 (บาท)	2568 (บาท)	2569 (บาท)	2570 (บาท)			
9	ขยายเขตไฟฟ้าแรงสูงและแรงต่ำ เพื่อการเกษตรบ้านหนองหินโคน หมู่ 5 (ซอยไพศาล) ต.สระวานพระยา อ.ครบุรี เชื่อมต่อบ้านเทพนิมิต หมู่ 5 ต.ตะแบกบาน อ.ครบุรี จ.นครราชสีมา	เพื่อลดรายจ่ายและเพิ่ม รายได้ให้กับเกษตรกร	ความยาว 2,160 ม.	จุดเริ่มต้น 14.51392N 102.38171E จุดสิ้นสุด 14.50153N 102.39051E	500,000	500,000	500,000	500,000	500,000	ประชาชนมี ความพึงพอใจ ไม่น้อยกว่า ร้อยละ 80	1.ราษฎรได้รับการแก้ไข ปัญหาได้ถูกต้อง ตามความต้องการ 2.สามารถลดรายจ่าย และเพิ่มรายได้ให้แก่ เกษตรกร	สร
10	ขยายเขตไฟฟ้าแรงสูงและแรงต่ำ เพื่อการเกษตรบ้านหนองหินโคน หมู่ 5 (ซอยเขี้ยวละม่อม) ต.สระวานพระยา อ.ครบุรี เชื่อมต่อบ้านเทพนิมิต หมู่ 5 ต.ตะแบกบาน อ.ครบุรี จ.นครราชสีมา	เพื่อลดรายจ่ายและเพิ่ม รายได้ให้กับเกษตรกร	ความยาว 2,000 ม.	จุดเริ่มต้น 14.51870N 102.38754E จุดสิ้นสุด 14.50240N 102.39298E	500,000	500,000	500,000	500,000	500,000	ประชาชนมี ความพึงพอใจ ไม่น้อยกว่า ร้อยละ 80	1.ราษฎรได้รับการแก้ไข ปัญหาได้ถูกต้อง ตามความต้องการ 2.สามารถลดรายจ่าย และเพิ่มรายได้ให้แก่ เกษตรกร	สร
11	ขยายเขตไฟฟ้าแรงสูงและแรงต่ำ เพื่อการเกษตรบ้านหนองหินโคน หมู่ 5 (ซอยนายแยม) ต.สระวานพระยา อ.ครบุรี เชื่อมต่อบ้านเทพนิมิต หมู่ 5 ต.ตะแบกบาน อ.ครบุรี จ.นครราชสีมา	เพื่อลดรายจ่ายและเพิ่ม รายได้ให้กับเกษตรกร	ความยาว 844 ม.	จุดเริ่มต้น 14.51949N 102.39049E จุดสิ้นสุด 14.52372N 102.38712E	500,000	500,000	500,000	500,000	500,000	ประชาชนมี ความพึงพอใจ ไม่น้อยกว่า ร้อยละ 80	1.ราษฎรได้รับการแก้ไข ปัญหาได้ถูกต้อง ตามความต้องการ 2.สามารถลดรายจ่าย และเพิ่มรายได้ให้แก่ เกษตรกร	สร

ที่	โครงการ	วัตถุประสงค์	เป้าหมาย ผลผลิตของโครงการ	พิกัดทาง ภูมิศาสตร์	งบประมาณและที่ผ่านมา					ตัวชี้วัด (KPI)	ผลที่คาดว่าจะได้รับ
					2566 (บาท)	2567 (บาท)	2568 (บาท)	2569 (บาท)	2570 (บาท)		
12	ขยายเขตไฟฟ้าแรงสูงและแรงต่ำ เพื่อการเกษตรบ้านหนองหินโคน หมู่ 5 (ขอยนายแยมจากของเดิมที่มีอยู่ ถึงไร่นายร่วม สุกระโทก) ต.สระวานพระยา อ.ครบุรี เชื่อมต่อบ้านเทพนิมิต หมู่ 5 ต.ตะแบกบาน อ.ครบุรี จ.นครราชสีมา	เพื่อลดรายจ่ายและเพิ่ม รายได้ให้กับเกษตรกร	ความยาว 844 ม.	จุดเริ่มต้น จุดสิ้นสุด	500,000	500,000	500,000	500,000	500,000	ประชาชนมี ความพึงพอใจ ไม่น้อยกว่า ร้อยละ 80	1.ราษฎรได้รับการแก้ ไขปัญหาได้ถูกต้อง ตามความต้องการ 2.สามารถลดรายจ่าย และเพิ่มรายได้ให้แก่ เกษตรกร
13	ขยายเขตไฟฟ้าแรงสูงและแรงต่ำ เพื่อการเกษตรบ้านราษฎร์สุขสันต์ หมู่ 6 (ไร่นายหนู) ต.สระวานพระยา อ.ครบุรี เชื่อมต่อบ้านบุมะค่า หมู่ 8 ต.มาบตะโกเอน อ.ครบุรี จ.นครราชสีมา	เพื่อลดรายจ่ายและเพิ่ม รายได้ให้กับเกษตรกร	ความยาว 3,590 ม.	จุดเริ่มต้น 14.53025N 102.35593E จุดสิ้นสุด 14.53217N 102.32840E	500,000	500,000	500,000	500,000	500,000	ประชาชนมี ความพึงพอใจ ไม่น้อยกว่า ร้อยละ 80	1.ราษฎรได้รับการแก้ ไขปัญหาได้ถูกต้อง ตามความต้องการ 2.สามารถลดรายจ่าย และเพิ่มรายได้ให้แก่ เกษตรกร
14	ขยายเขตไฟฟ้าแรงสูงและแรงต่ำ เพื่อการเกษตรบ้านโนนหอม หมู่ 7 (ขอยนายวิชิต) ต.สระวานพระยา อ.ครบุรี เชื่อมต่อบ้านเจริญผล หมู่ 12 ต.สุขไพบุลย์ อ.เสิงสาง จ.นครราชสีมา	เพื่อลดรายจ่ายและเพิ่ม รายได้ให้กับเกษตรกร	ความยาว 2,000 ม.	จุดเริ่มต้น 14.53517N 102.40470E จุดสิ้นสุด 14.53372N 102.42437E	500,000	500,000	500,000	500,000	500,000	ประชาชนมี ความพึงพอใจ ไม่น้อยกว่า ร้อยละ 80	1.ราษฎรได้รับการแก้ ไขปัญหาได้ถูกต้อง ตามความต้องการ 2.สามารถลดรายจ่าย และเพิ่มรายได้ให้แก่ เกษตรกร

ที่	โครงการ	วัตถุประสงค์	เป้าหมาย ผลผลิตของโครงการ	พิกัดทาง ภูมิศาสตร์	งบประมาณและที่ผ่านมา					ตัวชี้วัด (KPI)	ผลที่คาดว่าจะได้รับ	ร
					2566 (บาท)	2567 (บาท)	2568 (บาท)	2569 (บาท)	2570 (บาท)			
15	ขยายเขตไฟฟ้าแรงสูงและแรงต่ำ เพื่อการเกษตรบ้านโนนหอม หมู่ 7 (ชอยนายแสง) ต.สระวานพระยา อ.ครบุรี เชื่อมต่อบ้านเกษตรสมบูรณ์ หมู่ 9 ต.มาบตะโกเอน อ.ครบุรี จ.นครราชสีมา	เพื่อลดรายจ่ายและเพิ่ม รายได้ให้กับเกษตรกร	ความยาว 1,950 ม.	จุดเริ่มต้น 14.53814N 102.39972E จุดสิ้นสุด 14.54478N 102.38845E	500,000	500,000	500,000	500,000	500,000	ประชาชนมี ความพึงพอใจ ไม่น้อยกว่า ร้อยละ 80	1.ราษฎรได้รับการแก้ไข ปัญหาได้ถูกต้อง ตามความต้องการ 2.สามารถลดรายจ่าย และเพิ่มรายได้ให้แก่ เกษตรกร	สร
16	ขยายเขตไฟฟ้าแรงสูงและแรงต่ำ เพื่อการเกษตรบ้านโนนหอม หมู่ 7 (ชอยสระหลวง) ต.สระวานพระยา อ.ครบุรี เชื่อมต่อบ้านเจริญผล หมู่ 12 ต.สุขไพบุลย์ อ.เสิงสาง จ.นครราชสีมา	เพื่อลดรายจ่ายและเพิ่ม รายได้ให้กับเกษตรกร	ความยาว 1,250 ม.	จุดเริ่มต้น 14.53927N 102.40325E จุดสิ้นสุด 14.53436N 102.41003E	500,000	500,000	500,000	500,000	500,000	ประชาชนมี ความพึงพอใจ ไม่น้อยกว่า ร้อยละ 80	1.ราษฎรได้รับการแก้ไข ปัญหาได้ถูกต้อง ตามความต้องการ 2.สามารถลดรายจ่าย และเพิ่มรายได้ให้แก่ เกษตรกร	สร
17	ขยายเขตไฟฟ้าแรงสูงและแรงต่ำ เพื่อการเกษตรบ้านโนนหอม หมู่ 7 (ชอยนางเสียบ สมคิด ไปคุ้มโนนอี่แซว) ต.สระวานพระยา อ.ครบุรี จ.นครราชสีมา	เพื่อลดรายจ่ายและเพิ่ม รายได้ให้กับเกษตรกร	ความยาว 800 ม.	จุดเริ่มต้น จุดสิ้นสุด	500,000	500,000	500,000	500,000	500,000	ประชาชนมี ความพึงพอใจ ไม่น้อยกว่า ร้อยละ 80	1.ราษฎรได้รับการแก้ไข ปัญหาได้ถูกต้อง ตามความต้องการ 2.สามารถลดรายจ่าย และเพิ่มรายได้ให้แก่ เกษตรกร	ส

ที่	โครงการ	วัตถุประสงค์	เป้าหมาย ผลผลิตของโครงการ	พิกัดทาง ภูมิศาสตร์	งบประมาณและที่ผ่านมา					ตัวชี้วัด (KPI)	ผลที่คาดว่าจะได้รับ	ร
					2566 (บาท)	2567 (บาท)	2568 (บาท)	2569 (บาท)	2570 (บาท)			
18	ขยายเขตไฟฟ้าแรงสูงและแรงต่ำ เพื่อการเกษตรบ้านโนนหอม หมู่ 7 (ซอยนางเลียบ สมคิด แยกไปนา นายสอ) ต.สระวานพระยา อ.ครบุรี จ.นครราชสีมา	เพื่อลดรายจ่ายและเพิ่ม รายได้ให้กับเกษตรกร	ความยาว 1,000 ม.	จุดเริ่มต้น จุดสิ้นสุด	500,000	500,000	500,000	500,000	500,000	ประชาชนมี ความพึงพอใจ ไม่น้อยกว่า ร้อยละ 80	1.ราษฎรได้รับการแก้ไข ปัญหาได้ถูกต้อง ตามความต้องการ 2.สามารถลดรายจ่าย และเพิ่มรายได้ให้แก่ เกษตรกร	สร
19	ขยายเขตไฟฟ้าแรงสูงและแรงต่ำ เพื่อการเกษตรบ้านโนนหอม หมู่ 7 (ซอยสระหลวง) เชื่อมถนน คสล.ของ อบจ. ต.สระวานพระยา อ.ครบุรี จ.นครราชสีมา	เพื่อลดรายจ่ายและเพิ่ม รายได้ให้กับเกษตรกร	ความยาว 1,500 ม.	จุดเริ่มต้น จุดสิ้นสุด	500,000	500,000	500,000	500,000	500,000	ประชาชนมี ความพึงพอใจ ไม่น้อยกว่า ร้อยละ 80	1.ราษฎรได้รับการแก้ไข ปัญหาได้ถูกต้อง ตามความต้องการ 2.สามารถลดรายจ่าย และเพิ่มรายได้ให้แก่ เกษตรกร	สร
20	ขยายเขตไฟฟ้าแรงสูงและแรงต่ำ เพื่อการเกษตรบ้านโนนหอม หมู่ 7 (ซอยหน้าโรงเรียน) ไร่นายน้อย อีระวุฒวาทย์ ถึงนา นางสอ พวงไธสง ต.สระวานพระยา อ.ครบุรี จ.นครราชสีมา	เพื่อลดรายจ่ายและเพิ่ม รายได้ให้กับเกษตรกร	ความยาว 800 ม.	จุดเริ่มต้น จุดสิ้นสุด	500,000	500,000	500,000	500,000	500,000	ประชาชนมี ความพึงพอใจ ไม่น้อยกว่า ร้อยละ 80	1.ราษฎรได้รับการแก้ไข ปัญหาได้ถูกต้อง ตามความต้องการ 2.สามารถลดรายจ่าย และเพิ่มรายได้ให้แก่ เกษตรกร	สร

ที่	โครงการ	วัตถุประสงค์	เป้าหมาย ผลผลิตของโครงการ	พิกัดทาง ภูมิศาสตร์	งบประมาณและที่ผ่านมา					ตัวชี้วัด (KPI)	ผลที่คาดว่าจะได้รับ
					2566 (บาท)	2567 (บาท)	2568 (บาท)	2569 (บาท)	2570 (บาท)		
21	ขยายเขตไฟฟ้าแรงสูงและแรงต่ำ เพื่อการเกษตรบ้านโนนหอม หมู่ 7 (จากคุ่มโนนอีแซว) ถึงนายนายชำนาญ เหล่าห้วยนอก ต.สระวานพระยา อ.ครบุรี จ.นครราชสีมา	เพื่อลดรายจ่ายและเพิ่ม รายได้ให้กับเกษตรกร	ความยาว 1,000 ม.	จุดเริ่มต้น จุดสิ้นสุด	500,000	500,000	500,000	500,000	500,000	ประชาชนมี ความพึงพอใจ ไม่น้อยกว่า ร้อยละ 80	1.ราษฎรได้รับการแก้ไข ปัญหาได้ถูกต้อง ตามความต้องการ 2.สามารถลดรายจ่าย และเพิ่มรายได้ให้แก่ เกษตรกร
22	ขยายเขตไฟฟ้าแรงสูงและแรงต่ำ เพื่อการเกษตรบ้านบุหว่า หมู่ 8 (สายหน้า อบต.) ต.สระวานพระยา อ.ครบุรี เชื่อมต่อบ้านเทพนิมิต หมู่ 8 ต.ตะแบกบาน อ.ครบุรี จ.นครราชสีมา	เพื่อลดรายจ่ายและเพิ่ม รายได้ให้กับเกษตรกร	ความยาว 2,350 ม.	จุดเริ่มต้น 14.51559N 102.39489E จุดสิ้นสุด 14.49649N 102.40254E	500,000	500,000	500,000	500,000	500,000	ประชาชนมี ความพึงพอใจ ไม่น้อยกว่า ร้อยละ 80	1.ราษฎรได้รับการแก้ไข ปัญหาได้ถูกต้อง ตามความต้องการ 2.สามารถลดรายจ่าย และเพิ่มรายได้ให้แก่ เกษตรกร
23	ขยายเขตไฟฟ้าแรงสูงและแรงต่ำ เพื่อการเกษตรบ้านบุหว่า หมู่ 8 (เส้นหลังวัดบุหว่า) ต.สระวานพระยา อ.ครบุรี เชื่อมต่อบ้านเทพนิมิต หมู่ 8 ต.ตะแบกบาน อ.ครบุรี จ.นครราชสีมา	เพื่อลดรายจ่ายและเพิ่ม รายได้ให้กับเกษตรกร	ความยาว 650 ม.	จุดเริ่มต้น 14.52381N 102.239635E จุดสิ้นสุด 14.51958N 102.39468E	500,000	500,000	500,000	500,000	500,000	ประชาชนมี ความพึงพอใจ ไม่น้อยกว่า ร้อยละ 80	1.ราษฎรได้รับการแก้ไข ปัญหาได้ถูกต้อง ตามความต้องการ 2.สามารถลดรายจ่าย และเพิ่มรายได้ให้แก่ เกษตรกร

ที่	โครงการ	วัตถุประสงค์	เป้าหมาย ผลผลิตของโครงการ	พิกัดทาง ภูมิศาสตร์	งบประมาณและที่ผ่านมา					ตัวชี้วัด (KPI)	ผลที่คาดว่าจะได้รับ
					2566 (บาท)	2567 (บาท)	2568 (บาท)	2569 (บาท)	2570 (บาท)		
24	ขยายเขตไฟฟ้าแรงสูงและแรงต่ำ เพื่อการเกษตรบ้านบุหว่า หมู่ 8 (เส้นหน้าวัดบุหว่า) ต.สระวานพระยา อ.ครบุรี เชื่อมต่อบ้านตงอีจานใหญ่ หมู่ 8 ต.สุขไพบูลย์ อ.เสิงสาง จ.นครราชสีมา	เพื่อลดรายจ่ายและเพิ่ม รายได้ให้กับเกษตรกร	ความยาว 846 ม.	จุดเริ่มต้น 14.52326N 102.39799E จุดสิ้นสุด 14.52208N 102.40564E	500,000	500,000	500,000	500,000	500,000	ประชาชนมี ความพึงพอใจ ไม่น้อยกว่า ร้อยละ 80	1.ราษฎรได้รับการแก้ไข ปัญหาได้ถูกต้อง ตามความต้องการ 2.สามารถลดรายจ่าย และเพิ่มรายได้ให้แก่ เกษตรกร
25	ขยายเขตไฟฟ้าแรงสูงและแรงต่ำ เพื่อการเกษตรบ้านบุหว่า หมู่ 8 (ซอยนายประยูร) ต.สระวานพระยา อ.ครบุรี เชื่อมต่อบ้านเกษตรสมบูรณ์ หมู่ 9 ต.มาบตะโกเอน อ.ครบุรี จ.นครราชสีมา	เพื่อลดรายจ่ายและเพิ่ม รายได้ให้กับเกษตรกร	ความยาว 2,075 ม.	จุดเริ่มต้น 14.52799N 102.39993E จุดสิ้นสุด 14.53759N 102.38906	500,000	500,000	500,000	500,000	500,000	ประชาชนมี ความพึงพอใจ ไม่น้อยกว่า ร้อยละ 80	1.ราษฎรได้รับการแก้ไข ปัญหาได้ถูกต้อง ตามความต้องการ 2.สามารถลดรายจ่าย และเพิ่มรายได้ให้แก่ เกษตรกร
26	ขยายเขตไฟฟ้าแรงสูงและแรงต่ำ เพื่อการเกษตรบ้านบุหว่า หมู่ 8 (สายจากไร่นายสุดใจ บุญหลาย) ถึงไร่นางนงนุช เกลาพิมพ์ ต.สระวานพระยา อ.ครบุรี จ.นครราชสีมา	เพื่อลดรายจ่ายและเพิ่ม รายได้ให้กับเกษตรกร	ความยาว 1,500 ม.	จุดเริ่มต้น จุดสิ้นสุด	500,000	500,000	500,000	500,000	500,000	ประชาชนมี ความพึงพอใจ ไม่น้อยกว่า ร้อยละ 80	1.ราษฎรได้รับการแก้ไข ปัญหาได้ถูกต้อง ตามความต้องการ 2.สามารถลดรายจ่าย และเพิ่มรายได้ให้แก่ เกษตรกร

ที่	โครงการ	วัตถุประสงค์	เป้าหมาย ผลผลิตของโครงการ	พิกัดทาง ภูมิศาสตร์	งบประมาณและที่ผ่านมา					ตัวชี้วัด (KPI)	ผลที่คาดว่าจะได้รับ
					2566 (บาท)	2567 (บาท)	2568 (บาท)	2569 (บาท)	2570 (บาท)		
27	ขยายเขตไฟฟ้าแรงสูงและแรงต่ำ เพื่อการเกษตรบ้านบุหว่า หมู่ 8 (สายจากไร่นายช่วย ตีมา) ถึงปากคลอง หมู่ 1 ต.สระวานพระยา อ.ครบุรี จ.นครราชสีมา	เพื่อลดรายจ่ายและเพิ่ม รายได้ให้กับเกษตรกร	ความยาว 1,650 ม.	จุดเริ่มต้น จุดสิ้นสุด	500,000	500,000	500,000	500,000	500,000	ประชาชนมี ความพึงพอใจ ไม่น้อยกว่า ร้อยละ 80	1.ราษฎรได้รับการแก้ไข ปัญหาได้ถูกต้อง ตามความต้องการ 2.สามารถลดรายจ่าย และเพิ่มรายได้ให้แก่ เกษตรกร
28	ขยายเขตไฟฟ้าแรงสูงและแรงต่ำ เพื่อการเกษตรบ้านหนองหัวไหล่งาม หมู่ 9 (แยกไร่นางจตุรารักษ์ สดกลาง) ต.สระวานพระยา อ.ครบุรี เชื่อมต่อบ้านรุ่งเรือง หมู่ 12 ต.หนองขุนนก อ.หนองบุญมาก จ.นครราชสีมา	เพื่อลดรายจ่ายและเพิ่ม รายได้ให้กับเกษตรกร	ความยาว 1,770 ม.	จุดเริ่มต้น 14.56065N 102.42228E จุดสิ้นสุด 14.56721N 102.41139E	500,000	500,000	500,000	500,000	500,000	ประชาชนมี ความพึงพอใจ ไม่น้อยกว่า ร้อยละ 80	1.ราษฎรได้รับการแก้ไข ปัญหาได้ถูกต้อง ตามความต้องการ 2.สามารถลดรายจ่าย และเพิ่มรายได้ให้แก่ เกษตรกร
29	ขยายเขตไฟฟ้าแรงสูงและแรงต่ำ เพื่อการเกษตรบ้านหนองหัวไหล่งาม หมู่ 9 (แยกไร่นายนวน คชรัักษ์) ต.สระวานพระยา อ.ครบุรี เชื่อมต่อบ้านสุขไพบูลย์ หมู่ 1 ต.สุขไพบูลย์ อ.เสิงสาง จ.นครราชสีมา	เพื่อลดรายจ่ายและเพิ่ม รายได้ให้กับเกษตรกร	ความยาว 1,000 ม.	จุดเริ่มต้น 14.55700N 102.42859E จุดสิ้นสุด 14.55653N 102.43673E	500,000	500,000	500,000	500,000	500,000	ประชาชนมี ความพึงพอใจ ไม่น้อยกว่า ร้อยละ 80	1.ราษฎรได้รับการแก้ไข ปัญหาได้ถูกต้อง ตามความต้องการ 2.สามารถลดรายจ่าย และเพิ่มรายได้ให้แก่ เกษตรกร

ที่	โครงการ	วัตถุประสงค์	เป้าหมาย ผลผลิตของโครงการ	พิกัดทาง ภูมิศาสตร์	งบประมาณและที่ผ่านมา					ตัวชี้วัด (KPI)	ผลที่คาดว่าจะได้รับ
					2566 (บาท)	2567 (บาท)	2568 (บาท)	2569 (บาท)	2570 (บาท)		
30	ขยายเขตไฟฟ้าแรงสูงและแรงต่ำ เพื่อการเกษตรบ้านว่านพระยาสามัคคี หมู่ 9 (ไร่นายเทียว) ต.สระว่านพระยา อ.ครบุรี เชื่อมต่อบ้านหนองสองห้อง หมู่ 5 ต.มาบตะโกเอน อ.ครบุรี จ.นครราชสีมา	เพื่อลดรายจ่ายและเพิ่ม รายได้ให้กับเกษตรกร	ความยาว 1,360 ม.	จุดเริ่มต้น 14.56013N 102.40541E จุดสิ้นสุด 14.56717N 102.39985E	1,000,000	1,000,000	1,000,000	1,000,000	1,000,000	ประชาชนมี ความพึงพอใจ ไม่น้อยกว่า ร้อยละ 80	1.ราษฎรได้รับการแก้ไข ปัญหาได้ถูกต้อง ตามความต้องการ 2.สามารถลดรายจ่าย และเพิ่มรายได้ให้แก่ เกษตรกร
31	ขยายเขตไฟฟ้าเพื่อการเกษตร บ้านหนองเฒ่า หมู่ 1 (สายคลองยาวจากไร่นายปัญญา นานันท์ไปไร่นายบรรพฤทธิ์ จิตสม) สายคลองยาว	เพื่อลดรายจ่ายและเพิ่ม รายได้ให้กับเกษตรกร	ผู้ใช้ไฟฟ้าเพิ่มขึ้นไม่ ต่ำกว่า 2 ราย		50,000 (อบต.)					ร้อยละความพึง ใจของประชาชน ร้อยละ 100	เกษตรกรสามารถ ลดรายจ่ายและเพิ่ม รายได้
32	ขยายเขตไฟฟ้าเพื่อการเกษตร บ้านหนองเฒ่า หมู่ 1 (จากไร่นายบุญถิ่น ไปไร่นาย เฉลียว สร้างการนอก) สายตรงข้ามศาลาประชาคม	เพื่อลดรายจ่ายและเพิ่ม รายได้ให้กับเกษตรกร	ผู้ใช้ไฟฟ้าเพิ่มขึ้นไม่ ต่ำกว่า 2 ราย		50,000 (อบต.)					ร้อยละความพึง ใจของประชาชน ร้อยละ 100	เกษตรกรสามารถ ลดรายจ่ายและเพิ่ม รายได้
33	ขยายเขตไฟฟ้าเพื่อการเกษตร บ้านสระว่านพระยา หมู่ 3 (ไร่นายสมพงษ์)	เพื่อลดรายจ่ายและเพิ่ม รายได้ให้กับเกษตรกร	ผู้ใช้ไฟฟ้าเพิ่มขึ้นไม่ ต่ำกว่า 10 ราย						200,000 (อบต.)	ร้อยละความพึง ใจของประชาชน ร้อยละ 100	เกษตรกรสามารถ ลดรายจ่ายและเพิ่ม รายได้

ที่	โครงการ	วัตถุประสงค์	เป้าหมาย	พิกัดทาง ภูมิศาสตร์	งบประมาณและที่ผ่านมา					ตัวชี้วัด (KPI)	ผลที่คาดว่าจะได้รับ
					2566 (บาท)	2567 (บาท)	2568 (บาท)	2569 (บาท)	2570 (บาท)		
34	ขยายเขตไฟฟ้าเพื่อการเกษตร บ้านสระวานพระยา หมู่ 3 (ไร่นางเนาวรัตน์)	เพื่อลดรายจ่ายและเพิ่ม รายได้ให้กับเกษตรกร	ผู้ใช้ไฟฟ้าเพิ่มขึ้นไม่ ต่ำกว่า 10 ราย						200,000 (อบต.)	ร้อยละความพึง พอใจของประชาชน ร้อยละ 100	เกษตรกรสามารถ ลดรายจ่ายและเพิ่ม รายได้
35	ขยายเขตไฟฟ้าเพื่อการเกษตร บ้านหนองหินตาด หมู่ 4 (ขอยนายนิตย์)	เพื่อลดรายจ่ายและเพิ่ม รายได้ให้กับเกษตรกร	ผู้ใช้ไฟฟ้าเพิ่มขึ้นไม่ ต่ำกว่า 10 ราย			200,000 (อบต.)				ร้อยละความพึง พอใจของประชาชน ร้อยละ 100	เกษตรกรสามารถ ลดรายจ่ายและเพิ่ม รายได้
36	ขยายเขตไฟฟ้าเพื่อการเกษตร บ้านหนองหินตาด หมู่ 4 (ขอยนางเดือน)	เพื่อลดรายจ่ายและเพิ่ม รายได้ให้กับเกษตรกร	ผู้ใช้ไฟฟ้าเพิ่มขึ้นไม่ ต่ำกว่า 10 ราย			200,000 (อบต.)				ร้อยละความพึง พอใจของประชาชน ร้อยละ 100	เกษตรกรสามารถ ลดรายจ่ายและเพิ่ม รายได้
37	ขยายเขตไฟฟ้าเพื่อการเกษตร บ้านหนองหินโคน หมู่ 5 (ขอยนายไพศาลส่วนแยก)	เพื่อลดรายจ่ายและเพิ่ม รายได้ให้กับเกษตรกร	ผู้ใช้ไฟฟ้าเพิ่มขึ้นไม่ ต่ำกว่า 15 ราย		300,000 (อบต.)					ร้อยละความพึง พอใจของประชาชน ร้อยละ 100	เกษตรกรสามารถ ลดรายจ่ายและเพิ่ม รายได้
38	ขยายเขตไฟฟ้าเพื่อการเกษตร บ้านหนองหินโคน หมู่ 5 (ขอยเขียวละม่อม)	เพื่อลดรายจ่ายและเพิ่ม รายได้ให้กับเกษตรกร	ผู้ใช้ไฟฟ้าเพิ่มขึ้นไม่ ต่ำกว่า 5 ราย		100,000 (อบต.)					ร้อยละความพึง พอใจของประชาชน ร้อยละ 100	เกษตรกรสามารถ ลดรายจ่ายและเพิ่ม รายได้

ที่	โครงการ	วัตถุประสงค์	เป้าหมาย ผลผลิตของโครงการ	พิกัดทาง ภูมิศาสตร์	งบประมาณและที่ผ่านมา					ตัวชี้วัด (KPI)	ผลที่คาดว่าจะได้รับ
					2566 (บาท)	2567 (บาท)	2568 (บาท)	2569 (บาท)	2570 (บาท)		
39	ขยายเขตไฟฟ้าเพื่อการเกษตร บ้านหนองหินโคน หมู่ 5 (ซอยนายไพศาลทางตรง)	เพื่อลดรายจ่ายและเพิ่ม รายได้ให้กับเกษตรกร	ผู้ใช้ไฟฟ้าเพิ่มขึ้นไม่ ต่ำกว่า 10 ราย			200,000 (อบต.)				ร้อยละความพึง พอใจของประชาชน ร้อยละ 100	เกษตรกรสามารถ ลดรายจ่ายและเพิ่ม รายได้
40	ขยายเขตไฟฟ้าเพื่อการเกษตร บ้านหนองหินโคน หมู่ 5 (ซอยนายแยม)	เพื่อลดรายจ่ายและเพิ่ม รายได้ให้กับเกษตรกร	ผู้ใช้ไฟฟ้าเพิ่มขึ้นไม่ ต่ำกว่า 10 ราย				200,000 (อบต.)			ร้อยละความพึง พอใจของประชาชน ร้อยละ 100	เกษตรกรสามารถ ลดรายจ่ายและเพิ่ม รายได้
41	ขยายเขตไฟฟ้าเพื่อการเกษตร บ้านหนองหินโคน หมู่ 5 (ซอยเขียวละม่อม)	เพื่อลดรายจ่ายและเพิ่ม รายได้ให้กับเกษตรกร	ผู้ใช้ไฟฟ้าเพิ่มขึ้นไม่ ต่ำกว่า 10 ราย				200,000 (อบต.)			ร้อยละความพึง พอใจของประชาชน ร้อยละ 100	เกษตรกรสามารถ ลดรายจ่ายและเพิ่ม รายได้
42	ขยายเขตไฟฟ้าเพื่อการเกษตร บ้านราษฎร์สุขสันต์ หมู่ 6 (จากไร่นายจ่านงค์)	เพื่อลดรายจ่ายและเพิ่ม รายได้ให้กับเกษตรกร	ผู้ใช้ไฟฟ้าเพิ่มขึ้นไม่ ต่ำกว่า 20 ราย			400,000 (อบต.)				ร้อยละความพึง พอใจของประชาชน ร้อยละ 100	เกษตรกรสามารถ ลดรายจ่ายและเพิ่ม รายได้
43	ขยายเขตไฟฟ้าเพื่อการเกษตร บ้านราษฎร์สุขสันต์ หมู่ 6 (จากไร่นายสมหวัง จิตรสม)	เพื่อลดรายจ่ายและเพิ่ม รายได้ให้กับเกษตรกร	ผู้ใช้ไฟฟ้าเพิ่มขึ้นไม่ ต่ำกว่า 20 ราย				400,000 (อบต.)			ร้อยละความพึง พอใจของประชาชน ร้อยละ 100	เกษตรกรสามารถ ลดรายจ่ายและเพิ่ม รายได้

ที่	โครงการ	วัตถุประสงค์	เป้าหมาย ผลผลิตของโครงการ	พิกัดทาง ภูมิศาสตร์	งบประมาณและที่ผ่านมา					ตัวชี้วัด (KPI)	ผลที่คาดว่าจะได้รับ
					2566 (บาท)	2567 (บาท)	2568 (บาท)	2569 (บาท)	2570 (บาท)		
44	ขยายเขตไฟฟ้าเพื่อการเกษตร บ้านราษฎร์สุขสันต์ หมู่ 6 (จากไร่นายสงัด อนุพันธ์)	เพื่อลดรายจ่ายและเพิ่ม รายได้ให้กับเกษตรกร	ผู้ใช้ไฟฟ้าเพิ่มขึ้นไม่ ต่ำกว่า 20 ราย						400,000 (อบต.)	ร้อยละความพึง พอใจของประชาชน ร้อยละ 100	เกษตรกรสามารถ ลดรายจ่ายและเพิ่ม รายได้
45	ขยายเขตไฟฟ้าเพื่อการเกษตร บ้านโนนหอม หมู่ 7 (ชอยนายแสวง สามนคร)	เพื่อลดรายจ่ายและเพิ่ม รายได้ให้กับเกษตรกร	ผู้ใช้ไฟฟ้าเพิ่มขึ้นไม่ ต่ำกว่า 5 ราย		100,000 (อบต.)					ร้อยละความพึง พอใจของประชาชน ร้อยละ 100	เกษตรกรสามารถ ลดรายจ่ายและเพิ่ม รายได้
46	ขยายเขตไฟฟ้าเพื่อการเกษตร บ้านโนนหอม หมู่ 7 (คุ้ม 8)	เพื่อลดรายจ่ายและเพิ่ม รายได้ให้กับเกษตรกร	ผู้ใช้ไฟฟ้าเพิ่มขึ้นไม่ ต่ำกว่า 10 ราย					200,000 (อบต.)		ร้อยละความพึง พอใจของประชาชน ร้อยละ 100	เกษตรกรสามารถ ลดรายจ่ายและเพิ่ม รายได้
47	ขยายเขตไฟฟ้าเพื่อการเกษตร บ้านโนนหอม หมู่ 7 (ชอยสระหลวง)	เพื่อลดรายจ่ายและเพิ่ม รายได้ให้กับเกษตรกร	ผู้ใช้ไฟฟ้าเพิ่มขึ้นไม่ ต่ำกว่า 15 ราย						300,000 (อบต.)	ร้อยละความพึง พอใจของประชาชน ร้อยละ 100	เกษตรกรสามารถ ลดรายจ่ายและเพิ่ม รายได้
48	ขยายเขตไฟฟ้าเพื่อการเกษตร บ้านบุหว่า หมู่ 8 (ชอยนายประยูร จะแจ้ง)	เพื่อลดรายจ่ายและเพิ่ม รายได้ให้กับเกษตรกร	ผู้ใช้ไฟฟ้าเพิ่มขึ้นไม่ ต่ำกว่า 5 ราย			100,000 (อบต.)				ร้อยละความพึง พอใจของประชาชน ร้อยละ 100	เกษตรกรสามารถ ลดรายจ่ายและเพิ่ม รายได้
49	ขยายเขตไฟฟ้าเพื่อการเกษตร บ้านบุหว่า หมู่ 8 (ไปบ้านนายประνομ กล้าพิมพ์)	เพื่อลดรายจ่ายและเพิ่ม รายได้ให้กับเกษตรกร	ผู้ใช้ไฟฟ้าเพิ่มขึ้นไม่ ต่ำกว่า 15 ราย			300,000 (อบต.)				ร้อยละความพึง พอใจของประชาชน ร้อยละ 100	เกษตรกรสามารถ ลดรายจ่ายและเพิ่ม รายได้

ที่	โครงการ	วัตถุประสงค์	เป้าหมาย ผลผลิตของโครงการ	พิกัดทาง ภูมิศาสตร์	งบประมาณและที่ผ่านมา					ตัวชี้วัด (KPI)	ผลที่คาดว่าจะได้รับ
					2566 (บาท)	2567 (บาท)	2568 (บาท)	2569 (บาท)	2570 (บาท)		
50	ขยายเขตไฟฟ้าเพื่อการเกษตร บ้านบุหว่า หมู่ 8 (สายหน้าวัดบุหว่า)	เพื่อลดรายจ่ายและเพิ่ม รายได้ให้กับเกษตรกร	ผู้ใช้ไฟฟ้าเพิ่มขึ้นไม่ ต่ำกว่า 5 ราย			100,000 (อบต.)				ร้อยละความพึง พอใจของประชาชน ร้อยละ 100	เกษตรกรสามารถ ลดรายจ่ายและเพิ่ม รายได้
51	ขยายเขตไฟฟ้าเพื่อการเกษตร บ้านหนองหัวไหล่งาม หมู่ 9 (จากไร่ครุฑุฑารัตน์)	เพื่อลดรายจ่ายและเพิ่ม รายได้ให้กับเกษตรกร	ผู้ใช้ไฟฟ้าเพิ่มขึ้นไม่ ต่ำกว่า 10 ราย			200,000 (อบต.)				ร้อยละความพึง พอใจของประชาชน ร้อยละ 100	เกษตรกรสามารถ ลดรายจ่ายและเพิ่ม รายได้
52	ขยายเขตไฟฟ้าเพื่อการเกษตร บ้านว่านพระยาสามัคคี หมู่ 10 (จากไร่นายบุญธรรม มุ่งจงกลาง ไปไร่ นายละอ่อน - นางอุทร)	เพื่อลดรายจ่ายและเพิ่ม รายได้ให้กับเกษตรกร	ผู้ใช้ไฟฟ้าเพิ่มขึ้นไม่ ต่ำกว่า 10 ราย		200,000 (อบต.)					ร้อยละความพึง พอใจของประชาชน ร้อยละ 100	เกษตรกรสามารถ ลดรายจ่ายและเพิ่ม รายได้
53	ขยายเขตไฟฟ้าเพื่อการเกษตร บ้านว่านพระยาสามัคคี หมู่ 10 (จากบ้านนายกัณหา พันธุ์เสนา)	เพื่อลดรายจ่ายและเพิ่ม รายได้ให้กับเกษตรกร	ผู้ใช้ไฟฟ้าเพิ่มขึ้นไม่ ต่ำกว่า 10 ราย			200,000 (อบต.)				ร้อยละความพึง พอใจของประชาชน ร้อยละ 100	เกษตรกรสามารถ ลดรายจ่ายและเพิ่ม รายได้
54	ขยายเขตไฟฟ้าเพื่อการเกษตร บ้านว่านพระยาสามัคคี หมู่ 10 (จากบ้านนางเมื่อยะ สมสมัย)	เพื่อลดรายจ่ายและเพิ่ม รายได้ให้กับเกษตรกร	ผู้ใช้ไฟฟ้าเพิ่มขึ้นไม่ ต่ำกว่า 10 ราย			200,000 (อบต.)				ร้อยละความพึง พอใจของประชาชน ร้อยละ 100	เกษตรกรสามารถ ลดรายจ่ายและเพิ่ม รายได้

ยุทธศาสตร์จังหวัดนครราชสีมาที่ 4 การพัฒนาด้านสวัสดิการสังคม

ยุทธศาสตร์การพัฒนาขององค์กรปกครองส่วนท้องถิ่นในเขตจังหวัดนครราชสีมา ยุทธศาสตร์ที่ 4 ยุทธศาสตร์การพัฒนาด้านสวัสดิการสังคม

ยุทธศาสตร์การพัฒนาขององค์การบริหารส่วนตำบลสระบัวพระยา ที่ 3 ยุทธศาสตร์การพัฒนาด้านสวัสดิการสังคม

3.1 แผนงาน การพัฒนาคุณภาพชีวิตผู้สูงอายุ การสงเคราะห์ผู้ยากไร้ คนพิการ ผู้ด้อยโอกาสและผู้ติดเชื้อเอชไอวี

ที่	โครงการ	วัตถุประสงค์	เป้าหมาย ผลผลิตของโครงการ	พิกัดทาง ภูมิศาสตร์	งบประมาณและที่ผ่านมา					ตัวชี้วัด (KPI)	ผลที่คาดว่าจะได้รับ	1 ร
					2566 (บาท)	2567 (บาท)	2568 (บาท)	2569 (บาท)	2570 (บาท)			
1	ส่งเสริมและพัฒนาอาชีพคนพิการ อำเภอครบุรี จังหวัดนครราชสีมา	เพื่อส่งเสริมอาชีพให้แก่ คนพิการและผู้ดูแลคน พิการ	300 คน (คนพิการ หรือผู้ดูแล)		700,000	700,000	700,000	700,000	700,000	ประชาชนมีความพึงพอใจ ไม่น้อยกว่าร้อยละ 80	1.ราษฎรได้รับการแก้ไข ปัญหาได้ถูกต้อง ตามความต้องการ 2.สามารถเพิ่มรายได้ ให้แก่คนพิการและผู้ ดูแลได้เป็นอย่างดี	สร
รวม 1 โครงการ					700,000	700,000	700,000	700,000	700,000			

ยุทธศาสตร์จังหวัด ยุทธศาสตร์ในการพัฒนาศักยภาพการท่องเที่ยว กลยุทธ์ที่ 3 ข้อ 2

ยุทธศาสตร์การพัฒนาขององค์กรปกครองส่วนท้องถิ่นในเขตจังหวัด ยุทธศาสตร์ด้านการพัฒนาการท่องเที่ยว ศาสนา วัฒนธรรม ประเพณีและกีฬา

6. ยุทธศาสตร์การพัฒนาด้านกีฬาและนันทนาการ

6.1 แผนงาน ส่งเสริมและสนับสนุนการกีฬาและนันทนาการในทุกระดับ

ที่	โครงการ	วัตถุประสงค์	เป้าหมาย ผลผลิตของโครงการ	พิกัดทาง ภูมิศาสตร์	งบประมาณและที่ผ่านมา					ตัวชี้วัด (KPI)	ผลที่คาดว่าจะได้รับ
					2566 (บาท)	2567 (บาท)	2568 (บาท)	2569 (บาท)	2570 (บาท)		
1	ก่อสร้างสระว่ายน้ำศูนย์พัฒนาเด็กเล็ก องค์การบริหารส่วนตำบล สระวานพระยา	เพื่อเสริมสร้างทักษะการ ว่ายน้ำและการลอยตัว เพื่อเอาชีวิตรอดของเด็ก เล็ก	สระน้ำขนาดกว้าง 4 เมตร ยาว 8 เมตร ลึก 0.60-0.80 เมตร		649,600	649,600	649,600	649,600	649,600	เด็กเล็กมีทักษะ ในการว่ายน้ำ การลอยตัว	ปัญหาและอุบัติเหตุ กับเด็กจมน้ำลดลง เป็นศูนย์
2	โครงการจัดซื้อครุภัณฑ์เครื่องเล่นสนาม กลางแจ้ง	เพื่อให้เด็กเล็กได้สถานที่ เล่นกลางแจ้งที่ได้ มาตรฐาน	เครื่องเล่นสนาม กลางแจ้งขนาด 800x1,140x500 ชม.จำนวน 1 ชุด				600,000			สถานศึกษามี สถานที่เล่นที่ ปลอดภัยและได้ มาตรฐาน	สถานศึกษามีเครื่อง เล่นสนามกลางแจ้งที่ ปลอดภัยและได้ มาตรฐาน
รวม 2 โครงการ					649,600	649,600	1,249,600	649,600	649,600		

รายละเอียดโครงการ

แผนพัฒนาท้องถิ่น (พ.ศ.2566-2570)

สำหรับโครงการที่เกินศักยภาพขององค์การบริหารส่วนตำบลสระว่านพระยา อำเภอครบุรี จังหวัดนครราชสีมา

ยุทธศาสตร์จังหวัดนครราชสีมาที่ 1 การพัฒนาและเพิ่มขีดความสามารถในการแข่งขันทางเศรษฐกิจและยุทธศาสตร์จังหวัดที่ 2 การลดความเหลื่อมล้ำเพื่อยกระดับสังคมให้เป็นเมืองน่าอยู่ตามแนวทางเศรษฐกิจพอเพียง

ยุทธศาสตร์การพัฒนาขององค์กรปกครองส่วนท้องถิ่นในเขตจังหวัดนครราชสีมา ยุทธศาสตร์ที่ 6 ยุทธศาสตร์การพัฒนาโครงสร้างพื้นฐาน

ยุทธศาสตร์การพัฒนาขององค์การบริหารส่วนตำบลสระว่านพระยา ที่ 2 ยุทธศาสตร์การพัฒนาด้านโครงสร้างพื้นฐาน

2.1 แผนงาน การจัดให้มีและบำรุงรักษาโครงสร้างพื้นฐาน ถนน ทางเท้า ทางจักรยานและไฟฟ้าสาธารณะ

ที่	โครงการ	วัตถุประสงค์	เป้าหมาย ผลผลิตของโครงการ	พิกัดทาง ภูมิศาสตร์	งบประมาณและที่ผ่านมา					ตัวชี้วัด (KPI)	ผลที่คาดว่าจะได้รับ
					2566 (บาท)	2567 (บาท)	2568 (บาท)	2569 (บาท)	2570 (บาท)		
1	พัฒนาแหล่งท่องเที่ยวเชิงเกษตรตำบล สระว่านพระยาโดยจัดซื้อติดตั้งชุดเสาไฟ ถนนโคมไฟแอลอีดีพลังงานแสงอาทิตย์ แบบกล่องบรรจุแบตเตอรี่ป้องกันการ โจรกรรม พร้อมเลนส์แบบควบคุม ทิศทางและความสว่าง ขนาด 30 วัตต์ พร้อมติดตั้ง ตามบัญชีนวัตกรรมไทย สำนักงบประมาณ รหัส 07020029 หมู่ที่ 1 ถนนสายบ้านหนองมา- บ้านหนองมา จำนวน 153 ชุด	เพื่อให้มีความสว่างภายในหมู่บ้าน	จัดซื้อชุดเสาไฟ ถนนโคมไฟแอลอีดี พลังงานแสงอาทิตย์ แบบกล่องบรรจุแบตเตอรี่ป้องกันการโจรกรรม พร้อมเลนส์ แบบควบคุมทิศทาง และความสว่าง ขนาด 30 วัตต์	จุดเริ่มต้น N 14.53637 E102.38005 จุดสิ้นสุด N 14.53041 E 102.36877	9,945,000	9,945,000	9,945,000	9,945,000	9,945,000	ประชาชนมีความพึงพอใจ ไม่น้อยกว่า ร้อยละ 80	1.ราษฎรได้รับการแก้ไข ปัญหาได้ถูกต้อง ตามความต้องการ 2.ราษฎรได้รับความ สะดวกสบายและ ปลอดภัยยิ่งขึ้น

ที่	โครงการ	วัตถุประสงค์	เป้าหมาย ผลผลิตของโครงการ	พิกัดทาง ภูมิศาสตร์	งบประมาณและที่ผ่านมา					ตัวชี้วัด (KPI)	ผลที่คาดว่าจะได้รับ
					2566 (บาท)	2567 (บาท)	2568 (บาท)	2569 (บาท)	2570 (บาท)		
2	พัฒนาแหล่งท่องเที่ยวเชิงเกษตรตำบล สระวานพระยาโดยจัดซื้อติดตั้งชุดเสาไฟ ถนนโคมไฟแอลอีดีพลังงานแสงอาทิตย์ แบบกล่องบรรจุแบตเตอรี่ป้องกันการ โจรกรรม พร้อมเลนส์แบบควบคุม ทิศทางและความสว่าง ขนาด 30 วัตต์ พร้อมติดตั้ง ตามบัญชีนวัตกรรมไทย สำนักงบประมาณ รหัส 07020029 หมู่ที่ 3 ถนนสายบ้านสระวานพระยา- บ้านสระวานพระยา จำนวน 153 ชุด	เพื่อให้มีความสว่างภายในหมู่บ้าน	จัดซื้อชุดเสาไฟ ถนนโคมไฟแอลอีดี พลังงานแสงอาทิตย์ แบบกล่องบรรจุแบตเตอรี่ป้องกันการ โจรกรรม พร้อมเลนส์ แบบควบคุมทิศทาง และความสว่าง ขนาด 30 วัตต์	จุดเริ่มต้น N 14.544463 E102.405420 จุดสิ้นสุด N 14.559206 E 102.419519	9,945,000	9,945,000	9,945,000	9,945,000	9,945,000	ประชาชนมีความพึงพอใจ ไม่น้อยกว่าร้อยละ 80	1.ราษฎรได้รับการแก้ไข ปัญหาได้ถูกต้อง ตามความต้องการ 2.ราษฎรได้รับความ สะดวกสบายและ ปลอดภัยยิ่งขึ้น
3	พัฒนาแหล่งท่องเที่ยวเชิงเกษตรตำบล สระวานพระยาโดยจัดซื้อติดตั้งชุดเสาไฟ ถนนโคมไฟแอลอีดีพลังงานแสงอาทิตย์ แบบกล่องบรรจุแบตเตอรี่ป้องกันการ โจรกรรม พร้อมเลนส์แบบควบคุม ทิศทางและความสว่าง ขนาด 30 วัตต์ พร้อมติดตั้ง ตามบัญชีนวัตกรรมไทย สำนักงบประมาณ รหัส 07020029 หมู่ที่ 5 ถนนสายบ้านหนองหินโคน- บ้านหนองหินโคน จำนวน 153 ชุด	เพื่อให้มีความสว่างภายในหมู่บ้าน	จัดซื้อชุดเสาไฟ ถนนโคมไฟแอลอีดี พลังงานแสงอาทิตย์ แบบกล่องบรรจุแบตเตอรี่ป้องกันการ โจรกรรม พร้อมเลนส์ แบบควบคุมทิศทาง และความสว่าง ขนาด 30 วัตต์	จุดเริ่มต้น N 14.51951 E102.39052 จุดสิ้นสุด N 14.50712 E 102.38184	9,945,000	9,945,000	9,945,000	9,945,000	9,945,000	ประชาชนมีความพึงพอใจ ไม่น้อยกว่าร้อยละ 80	1.ราษฎรได้รับการแก้ไข ปัญหาได้ถูกต้อง ตามความต้องการ 2.ราษฎรได้รับความ สะดวกสบายและ ปลอดภัยยิ่งขึ้น

ที่	โครงการ	วัตถุประสงค์	เป้าหมาย ผลผลิตของโครงการ	พิกัดทาง ภูมิศาสตร์	งบประมาณและที่ผ่านมา					ตัวชี้วัด (KPI)	ผลที่คาดว่าจะได้รับ
					2566 (บาท)	2567 (บาท)	2568 (บาท)	2569 (บาท)	2570 (บาท)		
4	พัฒนาแหล่งท่องเที่ยวเชิงเกษตรตำบล สระวานพระยาโดยจัดซื้อติดตั้งชุดเสาไฟ ถนนโคมไฟแอลอีดีพลังงานแสงอาทิตย์ แบบกล่องบรรจุแบตเตอรี่ป้องกันการ โจรกรรม พร้อมเลนส์แบบควบคุม ทิศทางและความสว่าง ขนาด 30 วัตต์ พร้อมติดตั้ง ตามบัญชีนวัตกรรมไทย สำนักงบประมาณ รหัส 07020029 หมู่ที่ 6 ถนนสายบ้านราษฎร์สุขสันต์- บ้านราษฎร์สุขสันต์ จำนวน 153 ชุด	เพื่อให้มีความสว่างภายในหมู่บ้าน	จัดซื้อชุดเสาไฟ ถนนโคมไฟแอลอีดี พลังงานแสงอาทิตย์ แบบกล่องบรรจุแบตเตอรี่ป้องกันการโจรกรรม พร้อมเลนส์ แบบควบคุมทิศทาง และความสว่าง ขนาด 30 วัตต์	จุดเริ่มต้น N 14.533613 E 102.364681 จุดสิ้นสุด N 14.540503 E 102.353527	9,945,000	9,945,000	9,945,000	9,945,000	9,945,000	ประชาชนมีความพึงพอใจไม่น้อยกว่าร้อยละ 80	1.ราษฎรได้รับการแก้ไขปัญหาได้ถูกต้องตามความต้องการ 2.ราษฎรได้รับความสะดวกสบายและปลอดภัยยิ่งขึ้น
5	พัฒนาแหล่งท่องเที่ยวเชิงเกษตรตำบล สระวานพระยาโดยจัดซื้อติดตั้งชุดเสาไฟ ถนนโคมไฟแอลอีดีพลังงานแสงอาทิตย์ แบบกล่องบรรจุแบตเตอรี่ป้องกันการ โจรกรรม พร้อมเลนส์แบบควบคุม ทิศทางและความสว่าง ขนาด 30 วัตต์ พร้อมติดตั้ง ตามบัญชีนวัตกรรมไทย สำนักงบประมาณ รหัส 07020029 หมู่ที่ 7 ถนนสายบ้านโนนหอม- บ้านโนนหอม จำนวน 153 ชุด	เพื่อให้มีความสว่างภายในหมู่บ้าน	จัดซื้อชุดเสาไฟ ถนนโคมไฟแอลอีดี พลังงานแสงอาทิตย์ แบบกล่องบรรจุแบตเตอรี่ป้องกันการโจรกรรม พร้อมเลนส์ แบบควบคุมทิศทาง และความสว่าง ขนาด 30 วัตต์	จุดเริ่มต้น N 14.544463 E 102.405420 จุดสิ้นสุด N 14.532168 E 102.400857	9,945,000	9,945,000	9,945,000	9,945,000	9,945,000	ประชาชนมีความพึงพอใจไม่น้อยกว่าร้อยละ 80	1.ราษฎรได้รับการแก้ไขปัญหาได้ถูกต้องตามความต้องการ 2.ราษฎรได้รับความสะดวกสบายและปลอดภัยยิ่งขึ้น

ที่	โครงการ	วัตถุประสงค์	เป้าหมาย ผลผลิตของโครงการ	พิกัดทาง ภูมิศาสตร์	งบประมาณและที่ผ่านมา					ตัวชี้วัด (KPI)	ผลที่คาดว่าจะได้รับ	ร ร
					2566 (บาท)	2567 (บาท)	2568 (บาท)	2569 (บาท)	2570 (บาท)			
6	พัฒนาแหล่งท่องเที่ยวเชิงเกษตรตำบล สระวานพระยาโดยจัดซื้อติดตั้งชุดเสาไฟ ถนนโคมไฟแอลอีดีพลังงานแสงอาทิตย์ แบบกล่องบรรจุแบตเตอรี่ป้องกันการ โจรกรรม พร้อมเลนส์แบบควบคุม ทิศทางและความสว่าง ขนาด 30 วัตต์ พร้อมติดตั้ง ตามบัญชีนวัตกรรมไทย สำนักงบประมาณ รหัส 07020029 หมู่ที่ 8 ถนนสายบ้านบุหว่า- บ้านบุหว่า จำนวน 153 ชุด	เพื่อให้มีความสว่างภายในหมู่บ้าน	จัดซื้อชุดเสาไฟ ถนนโคมไฟแอลอีดี พลังงานแสงอาทิตย์ แบบกล่องบรรจุแบตเตอรี่ป้องกันการโจรกรรม พร้อมเลนส์แบบควบคุมทิศทางและความสว่าง ขนาด 30 วัตต์	จุดเริ่มต้น N 14.53109 E 102.40067 จุดสิ้นสุด N 14.50901 E 102.39622	9,945,000	9,945,000	9,945,000	9,945,000	9,945,000	ประชาชนมีความพึงพอใจไม่น้อยกว่าร้อยละ 80	1.ราษฎรได้รับการแก้ไขปัญหาได้ถูกต้องตามความต้องการ 2.ราษฎรได้รับความสะดวกสบายและปลอดภัยยิ่งขึ้น	ส
7	พัฒนาแหล่งท่องเที่ยวเชิงเกษตรตำบล สระวานพระยาโดยจัดซื้อติดตั้งชุดเสาไฟ ถนนโคมไฟแอลอีดีพลังงานแสงอาทิตย์ แบบกล่องบรรจุแบตเตอรี่ป้องกันการ โจรกรรม พร้อมเลนส์แบบควบคุม ทิศทางและความสว่าง ขนาด 30 วัตต์ พร้อมติดตั้ง ตามบัญชีนวัตกรรมไทย สำนักงบประมาณ รหัส 07020029 หมู่ที่ 9 ถนนสายบ้านหนองหัวไหล่งาม- บ้านหนองหัวไหล่งาม จำนวน 153 ชุด	เพื่อให้มีความสว่างภายในหมู่บ้าน	จัดซื้อชุดเสาไฟ ถนนโคมไฟแอลอีดี พลังงานแสงอาทิตย์ แบบกล่องบรรจุแบตเตอรี่ป้องกันการโจรกรรม พร้อมเลนส์แบบควบคุมทิศทางและความสว่าง ขนาด 30 วัตต์	จุดเริ่มต้น N 14.559206 E 102.419519 จุดสิ้นสุด N 14.520725 E 102.421881	9,945,000	9,945,000	9,945,000	9,945,000	9,945,000	ประชาชนมีความพึงพอใจไม่น้อยกว่าร้อยละ 80	1.ราษฎรได้รับการแก้ไขปัญหาได้ถูกต้องตามความต้องการ 2.ราษฎรได้รับความสะดวกสบายและปลอดภัยยิ่งขึ้น	ส
รวม 7 โครงการ					69,615,000	69,615,000	69,615,000	69,615,000	69,615,000			

ยุทธศาสตร์จังหวัดนครราชสีมาที่ 1 การพัฒนาและเพิ่มขีดความสามารถในการแข่งขันทางเศรษฐกิจและยุทธศาสตร์จังหวัดที่ 2 การลดความเหลื่อมล้ำเพื่อยกระดับสังคมให้เป็นเมืองน่าอยู่ตามแนวทางเศรษฐกิจพอเพียง
ยุทธศาสตร์การพัฒนาขององค์กรปกครองส่วนท้องถิ่นในเขตจังหวัดนครราชสีมา ยุทธศาสตร์ที่ 6 ยุทธศาสตร์การพัฒนาโครงสร้างพื้นฐาน
ยุทธศาสตร์การพัฒนาขององค์การบริหารส่วนตำบลสระว่านพระยา ที่ 2 ยุทธศาสตร์พัฒนาด้านโครงสร้างพื้นฐาน

2.2 แผนงาน การบริหารจัดการแหล่งน้ำ

ที่	โครงการ	วัตถุประสงค์	เป้าหมาย ผลผลิตของโครงการ	พิกัดทาง ภูมิศาสตร์	งบประมาณและที่ผ่านมา					ตัวชี้วัด (KPI)	ผลที่คาดว่าจะได้รับ
					2566 (บาท)	2567 (บาท)	2568 (บาท)	2569 (บาท)	2570 (บาท)		
1	ระบบผลิตน้ำประปา ขนาดเล็ก กำลังการผลิต 1.5 ลูกบาศก์เมตรต่อชั่วโมง โดยจัดซื้อติดตั้งระบบผลิตน้ำบริโภคด้วยกระบวนการรีเวิร์สออสโมซิส ปือกดริงค์ (POG DRINK) ตามบัญชีนวัตกรรมไทย รหัส 14000044 พร้อมโรงเรือนสำเร็จรูป บ้านบุหว่า หมู่ที่ 8 ตำบลสระว่านพระยา องค์การบริหารส่วนตำบลสระว่านพระยา อำเภอครบุรี จังหวัดนครราชสีมา	1.เพื่อแก้ไขปัญหาความเดือดร้อนในภาวะขาดแคลนน้ำอุปโภค-บริโภค 2.เพื่อให้ประชาชนในหมู่บ้านมีน้ำบริโภคที่มีคุณภาพอยู่ในเกณฑ์มาตรฐานอย่างต่อเนื่อง 3.เพื่อให้ประชาชนมีคุณภาพชีวิตที่ดีขึ้น	ติดตั้งระบบผลิตน้ำบริโภคด้วยกระบวนการรีเวิร์สออสโมซิส อกดริงค์ (POG DRINK) ตามบัญชีนวัตกรรมไทย รหัส 14000044 พร้อมโรงเรือนสำเร็จรูป	N 14.518503 E 102.396129	1,299,800	1,299,800	1,299,800	1,299,800	1,299,800	ประชาชนมีความพึงพอใจไม่น้อยกว่าร้อยละ 80	1.ประชาชนมีน้ำไว้สำหรับบริโภคอย่างเพียงพอต่อความต้องการ

ที่	โครงการ	วัตถุประสงค์	เป้าหมาย ผลผลิตของโครงการ	พิกัดทาง ภูมิศาสตร์	งบประมาณและที่ผ่านมา					ตัวชี้วัด (KPI)	ผลที่คาดว่าจะได้รับ
					2566 (บาท)	2567 (บาท)	2568 (บาท)	2569 (บาท)	2570 (บาท)		
2	ระบบผลิตน้ำประปา ขนาดเล็ก กำลังการผลิต 1.5 ลูกบาศก์เมตรต่อชั่วโมง โดยจัดซื้อติดตั้งระบบผลิตน้ำบริโภคร่วมด้วยกระบวนการรีเวิร์สออสโมซิส ป๊อคดริงค์ (POG DRINK) ตามบัญชีนวัตกรรมไทย รหัส 14000044 พร้อมโรงเรือนสำเร็จรูป บ้านหนองเมา หมู่ที่ 1 ตำบลสระวานพระยา องค์การบริหารส่วนตำบลสระวานพระยา อำเภอกนครบุรี จังหวัดนครราชสีมา	1.เพื่อแก้ไขปัญหาความเดือดร้อนในภาวะขาดแคลนน้ำอุปโภค-บริโภค 2.เพื่อให้ประชาชนในหมู่บ้านมีน้ำบริโภคที่มีคุณภาพอยู่ในเกณฑ์มาตรฐานอย่างต่อเนื่อง 3.เพื่อให้ประชาชนมีคุณภาพชีวิตที่ดีขึ้น	ติดตั้งระบบผลิตน้ำบริโภคร่วมด้วยกระบวนการรีเวิร์สออสโมซิส อกตริงค์ (POG DRINK) ตามบัญชีนวัตกรรมไทย รหัส 14000044 พร้อมโรงเรือนสำเร็จรูป	N 14.531823 E 102.369466	1,300,000	1,300,000	1,300,000	1,300,000	1,300,000	ประชาชนมีความพึงพอใจไม่น้อยกว่าร้อยละ 80	1.ประชาชนมีน้ำไว้สำหรับบริโภคอย่างเพียงพอต่อความต้องการ

ที่	โครงการ	วัตถุประสงค์	เป้าหมาย ผลผลิตของโครงการ	พิกัดทาง ภูมิศาสตร์	งบประมาณและที่ผ่านมา					ตัวชี้วัด (KPI)	ผลที่คาดว่าจะได้รับ	ร
					2566 (บาท)	2567 (บาท)	2568 (บาท)	2569 (บาท)	2570 (บาท)			
3	ระบบผลิตน้ำประปา ขนาดเล็ก กำลังการผลิต 1.5 ลูกบาศก์เมตรต่อชั่วโมง โดยจัดซื้อติดตั้งระบบผลิตน้ำบริโภคร่วมด้วยกระบวนการรีเวิร์สออสโมซิส ป๊อคดริงค์ (POG DRINK) ตามบัญชีนวัตกรรมไทย รหัส 14000044 พร้อมโรงเรือนสำเร็จรูป บ้านโนนแสนสุข หมู่ที่ 2 ตำบลสระวานพระยา องค์การบริหารส่วนตำบลสระวานพระยา อำเภอครบุรี จังหวัดนครราชสีมา	1.เพื่อแก้ไขปัญหาความเดือดร้อนในภาวะขาดแคลนน้ำอุปโภค-บริโภค 2.เพื่อให้ประชาชนในหมู่บ้านมีน้ำบริโภคที่มีคุณภาพอยู่ในเกณฑ์มาตรฐานอย่างต่อเนื่อง 3.เพื่อให้ประชาชนมีคุณภาพชีวิตที่ดีขึ้น	ติดตั้งระบบผลิตน้ำบริโภคร่วมด้วยกระบวนการรีเวิร์สออสโมซิส อกดริงค์ (POG DRINK) ตามบัญชีนวัตกรรมไทย รหัส 14000044 พร้อมโรงเรือนสำเร็จรูป	N 14.522317 E 102.407228	1,300,000	1,300,000	1,300,000	1,300,000	1,300,000	ประชาชนมีความพึงพอใจ ไม่น้อยกว่า ร้อยละ 80	1.ประชากรมีน้ำไว้สำหรับบริโภคอย่างเพียงพอต่อความต้องการ	สร

ที่	โครงการ	วัตถุประสงค์	เป้าหมาย ผลผลิตของโครงการ	พิกัดทาง ภูมิศาสตร์	งบประมาณและที่ผ่านมา					ตัวชี้วัด (KPI)	ผลที่คาดว่าจะได้รับ
					2566 (บาท)	2567 (บาท)	2568 (บาท)	2569 (บาท)	2570 (บาท)		
4	ระบบผลิตน้ำประปา ขนาดเล็ก กำลังการผลิต 1.5 ลูกบาศก์เมตรต่อชั่วโมง โดยจัดซื้อติดตั้งระบบผลิตน้ำบริโภคร่วมด้วยระบบการรีเวิร์สออสโมซิส ป๊อคดริงค์ (POG DRINK) ตามบัญชีนวัตกรรมไทย รหัส 14000044 พร้อมโรงเรือนสำเร็จรูป บ้านหนองหินโคน หมู่ที่ 5 ตำบลสระวานพระยา องค์การบริหารส่วนตำบลสระวานพระยา อำเภอครบุรี จังหวัดนครราชสีมา	1.เพื่อแก้ไขปัญหาความเดือดร้อนในภาวะขาดแคลนน้ำอุปโภค-บริโภค 2.เพื่อให้ประชาชนในหมู่บ้านมีน้ำบริโภคที่มีคุณภาพอยู่ในเกณฑ์มาตรฐานอย่างต่อเนื่อง 3.เพื่อให้ประชาชนมีคุณภาพชีวิตที่ดีขึ้น	ติดตั้งระบบผลิตน้ำบริโภคร่วมด้วยระบบการรีเวิร์สออสโมซิส อกดริงค์ (POG DRINK) ตามบัญชีนวัตกรรมไทย รหัส 14000044 พร้อมโรงเรือนสำเร็จรูป	N 14.518049 E 102.386172	1,300,000	1,300,000	1,300,000	1,300,000	1,300,000	ประชาชนมีความพึงพอใจไม่น้อยกว่าร้อยละ 80	1.ประชากรมีน้ำไว้สำหรับบริโภคอย่างเพียงพอต่อความต้องการ

ที่	โครงการ	วัตถุประสงค์	เป้าหมาย ผลผลิตของโครงการ	พิกัดทาง ภูมิศาสตร์	งบประมาณและที่ผ่านมา					ตัวชี้วัด (KPI)	ผลที่คาดว่าจะได้รับ	ร
					2566 (บาท)	2567 (บาท)	2568 (บาท)	2569 (บาท)	2570 (บาท)			
5	ระบบผลิตน้ำประปา ขนาดเล็ก กำลังการผลิต 1.5 ลูกบาศก์เมตรต่อชั่วโมง โดยจัดซื้อติดตั้งระบบผลิตน้ำบริโภคน้ำด้วยกระบวนการรีเวิร์สออสโมซิส ปีกดรีจค์ (POG DRINK) ตามบัญชีนวัตกรรมไทย รหัส 14000044 พร้อมโรงเรือนสำเร็จรูป บ้านโนนหอม หมู่ที่ 7 ตำบลสระวานพระยา องค์การบริหารส่วนตำบลสระวานพระยา อำเภอกนครบุรี จังหวัดนครราชสีมา	1.เพื่อแก้ไขปัญหาความเดือดร้อนในภาวะขาดแคลนน้ำอุปโภค-บริโภค 2.เพื่อให้ประชาชนในหมู่บ้านมีน้ำบริโภคที่มีคุณภาพอยู่ในเกณฑ์มาตรฐานอย่างต่อเนื่อง 3.เพื่อให้ประชาชนมีคุณภาพชีวิตที่ดีขึ้น	ติดตั้งระบบผลิตน้ำบริโภคด้วยกระบวนการรีเวิร์สออสโมซิส อกดรีจค์ (POG DRINK) ตามบัญชีนวัตกรรมไทย รหัส 14000044 พร้อมโรงเรือนสำเร็จรูป	N 14.536898 E 102.402010	1,300,000	1,300,000	1,300,000	1,300,000	1,300,000	ประชาชนมีความพึงพอใจไม่น้อยกว่าร้อยละ 80	1.ประชาชนมีน้ำไว้สำหรับบริโภคอย่างเพียงพอต่อความต้องการ	สร:

ที่	โครงการ	วัตถุประสงค์	เป้าหมาย ผลผลิตของโครงการ	พิกัดทาง ภูมิศาสตร์	งบประมาณและที่ผ่านมา					ตัวชี้วัด (KPI)	ผลที่คาดว่าจะได้รับ	พ ริ
					2566 (บาท)	2567 (บาท)	2568 (บาท)	2569 (บาท)	2570 (บาท)			
6	ระบบผลิตน้ำประปา ขนาดเล็ก กำลังการผลิต 1.5 ลูกบาศก์เมตรต่อชั่วโมง โดยจัดซื้อติดตั้งระบบผลิตน้ำบริโภค ด้วยกระบวนการรีเวิร์สออสโมซิส ปอกดริงค์ (POG DRINK) ตามบัญชีนวัตกรรมไทย รหัส 14000044 พร้อมโรงเรือนสำเร็จรูป บ้านหนองหัวไหล่างาม หมู่ที่ 9 ตำบลสระบัวพระยา องค์การบริหารส่วนตำบลสระบัวพระยา อำเภอบรบือ จังหวัดนครราชสีมา	1.เพื่อแก้ไขปัญหาความเดือดร้อนในภาวะขาดแคลนน้ำอุปโภค-บริโภค 2.เพื่อให้ประชาชนในหมู่บ้านมีน้ำบริโภคที่มีคุณภาพอยู่ในเกณฑ์มาตรฐานอย่างต่อเนื่อง 3.เพื่อให้ประชาชนมีคุณภาพชีวิตที่ดีขึ้น	ติดตั้งระบบผลิตน้ำบริโภคด้วยกระบวนการรีเวิร์สออสโมซิส (POG DRINK) ตามบัญชีนวัตกรรมไทย รหัส 14000044 พร้อมโรงเรือนสำเร็จรูป	N 14.555699 E 102.428217	1,300,000	1,300,000	1,300,000	1,300,000	1,300,000	ประชาชนมีความพึงพอใจไม่น้อยกว่าร้อยละ 80	1.ประชากรมีน้ำไว้สำหรับบริโภคอย่างเพียงพอต่อความต้องการ	สร:

ส่วนที่ ๔

การติดตามและประเมินผล

๑. การติดตามและประเมินผลยุทธศาสตร์

ยุทธศาสตร์เป็นวิธีที่ทำให้บรรลุจุดมุ่งหมาย

๒. การติดตามและประเมินผลโครงการ

โครงการที่ต้องให้ผลงานหรือผลลัพธ์ที่มีความยั่งยืนและเกี่ยวเนื่องกับจุดมุ่งหมาย ยุทธศาสตร์และแนวทางการพัฒนาที่ตั้งไว้

๓. สรุปผลการพัฒนาท้องถิ่นในภาพรวม

๓.๑ การวัดผลในเชิงปริมาณและเชิงคุณภาพ

โดยใช้แบบสำหรับการติดตามและประเมินผลเชิงปริมาณและคุณภาพ (๑) แบบตัวบ่งชี้การปฏิบัติงาน (Performance Indicators) (๒) แบบบัตรคะแนน (Scorecard Model) หรือ Scorecard Model ของ Kaplan & Norton (๓) แบบมุ่งวัดผลสัมฤทธิ์ (Result Framework Model (RF)) (๔) แบบเชิงเหตุผล (Logical Model) ตัวแบบ เชิงเหตุผล หรือ Logical Model (๕) แบบวัดกระบวนการปฏิบัติงาน (Process Performance Measurement System (PPMS)) ระบบการวัดกระบวนการปฏิบัติงานหรือ PPMS (๖) แบบการประเมินโดยใช้วิธีการแก้ปัญหาหรือเรียนรู้จากปัญหาที่เกิดขึ้นหรือ Problem-Solving Method (๗) แบบการประเมินแบบมีส่วนร่วม (Participatory Methods) (๘) แบบการประเมินผลกระทบ (Impact Evaluation) (๙) แบบการประเมินความเสี่ยง (Risk Assessment Model) (๑๐) แบบการประเมินตนเอง (Self-assessment Model) และ (๑๑) แบบอื่น ๆ ที่องค์กรปกครองส่วนท้องถิ่นกำหนดขึ้น ทั้งนี้ต้องอยู่ภายใต้กรอบตามข้อ (๑) - (๑๐) หรือเป็นแบบผสมก็ได้

-เชิงปริมาณ (Quantity) เชิงคุณภาพ (Quality) ผลที่ได้จริง ๆ คืออะไร ค่าใช้จ่าย (Cost) เวลา (Time) เป็นไปตามที่กำหนดไว้หรือไม่

-ประชาชนได้ประโยชน์อย่างไรหรือราชการได้ประโยชน์อย่างไร

-วัดผลนั้นได้จริงหรือไม่ หรือวัดได้เท่าไร (Key Performance Indicators : KPIs)

-ผลกระทบ (Impact)

๔. ข้อเสนอแนะในการจัดทำแผนพัฒนาท้องถิ่นในอนาคต

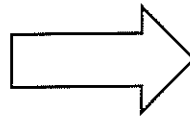
๔.๑ ผลกระทบนำไปสู่นาคต

ความสำเร็จของการจัดทำแผนพัฒนา วัดผลที่สัดส่วนของประชาชนที่เข้ามีส่วนร่วมกำหนดทิศทางการพัฒนาท้องถิ่นและติดตามประเมินผล จึงต้องเร่งส่งเสริมการมีส่วนร่วมในภาคประชาชน

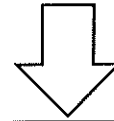
๔.๒ ข้อเสนอแนะ ผลจากการพัฒนา

ผลจาก ข้อ ๔.๑ จึงควรปรับปรุงข้อมูลสำคัญในการจัดทำแผนพัฒนาให้กระชับเข้าใจง่าย เข้าถึงประชาชน ประชาชนจะมีส่วนร่วมมากขึ้น ข้อมูลสำคัญดังกล่าวเขียนเป็นแผนภาพได้ ดังนี้

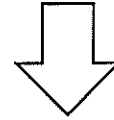
ประชาชนมีส่วนร่วมกำหนดทิศทางการพัฒนาท้องถิ่นและติดตามประเมินผล



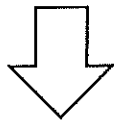
วิสัยทัศน์



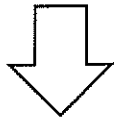
พันธกิจ



จุดมุ่งหมาย



ยุทธศาสตร์



แผนงาน

๕. แนวทางการพิจารณาการติดตามและประเมินผลโครงการเพื่อความสอดคล้อง แผนพัฒนาท้องถิ่นสี่ปีขององค์กรปกครองส่วนท้องถิ่น

ประเด็นการพิจารณา	คะแนน
๑. การสรุปสถานการณ์การพัฒนา	๑๐
๒. การประเมินผลการนำแผนพัฒนาท้องถิ่นสี่ปีไปปฏิบัติในเชิงปริมาณ	๑๐
๓. การประเมินผลการนำแผนพัฒนาท้องถิ่นสี่ปีไปปฏิบัติในเชิงคุณภาพ	๑๐
๔. แผนงานและยุทธศาสตร์การพัฒนา	๑๐
๕. โครงการพัฒนา ประกอบด้วย	๖๐
๕.๑ ความชัดเจนของชื่อโครงการ	(๕)
๕.๒ กำหนดวัตถุประสงค์สอดคล้องกับโครงการ	(๕)
๕.๓ เป้าหมาย (ผลผลิตของโครงการ) มีความชัดเจนนำไปสู่การตั้งงบประมาณได้ถูกต้อง	(๕)
๕.๔ โครงการมีความสอดคล้องกับแผนยุทธศาสตร์ชาติ ๒๐ ปี	(๕)
๕.๕ เป้าหมาย (ผลผลิตของโครงการ) มีความสอดคล้องกับแผนพัฒนาเศรษฐกิจและสังคมแห่งชาติ	(๕)
๕.๖ โครงการมีความสอดคล้องกับ Thailand ๔.๐	(๕)
๕.๗ โครงการสอดคล้องกับยุทธศาสตร์จังหวัด	(๕)
๕.๘ โครงการแก้ไขปัญหาความยากจนหรือการเสริมสร้างให้ประเทศชาติมั่นคง มั่งคั่ง ยั่งยืน ภายใต้หลักปรัชญาของเศรษฐกิจพอเพียง	(๕)
๕.๙ งบประมาณ มีความสอดคล้องกับเป้าหมาย (ผลผลิตของโครงการ)	(๕)
๕.๑๐ มีการประมาณการราคาถูกต้องตามหลักวิธีการงบประมาณ	(๕)
๕.๑๑ มีการกำหนดตัวชี้วัด (KPI) และสอดคล้องกับวัตถุประสงค์และผลที่คาดว่าจะได้รับ	(๕)
๕.๑๒ ผลที่คาดว่าจะได้รับ สอดคล้องกับวัตถุประสงค์	(๕)
รวมคะแนน	๑๐๐

๖. แนวทางเบื้องต้นในการให้คะแนนแนวทางการพิจารณาการติดตามและประเมินผลโครงการ เพื่อ ความสอดคล้องแผนพัฒนาท้องถิ่นสี่ปีขององค์กรปกครองส่วนท้องถิ่น

ประเด็นการพิจารณา	รายละเอียดหลักเกณฑ์	คะแนนเต็ม	คะแนนที่ได้
๑. การสรุปสถานการณ์การพัฒนา	เป็นการวิเคราะห์กรอบการจัดทำยุทธศาสตร์ขององค์กรปกครองส่วน ท้องถิ่น (ใช้การวิเคราะห์ SWOT Analysis/Demand (Demand Analysis)/Global Demand และ Trend ปัจจัยและสถานการณ์การเปลี่ยนแปลงที่มีผลต่อการพัฒนา อย่างน้อยต้อง ประกอบด้วย การ วิเคราะห์ศักยภาพด้านเศรษฐกิจ, ด้านสังคม, ด้านทรัพยากรธรรมชาติ และสิ่งแวดล้อม)	๑๐	
๒. การประเมินผลการนาแผนพัฒนาท้องถิ่นสี่ปีไปปฏิบัติในเชิงปริมาณ	๑) การควบคุมที่มีการใช้ตัวเลขต่างๆ เพื่อนำมาใช้วัดผลในเชิงปริมาณ เช่น การวัดจำนวนโครงการ กิจกรรม งานต่างๆ ก็คือผลผลิตนั่นเองว่าเป็นไปตามที่ตั้งเป้าหมายเอาไว้หรือไม่จำนวนที่ดำเนินการจริงตามที่ได้ กำหนดไว้เท่าไร จำนวนที่ไม่สามารถดำเนินการได้มีจำนวนเท่าไร สามารถอธิบายได้ตามหลักประสิทธิภาพ (Efficiency) ของการพัฒนา ท้องถิ่นตามอำนาจหน้าที่ที่กำหนดไว้ ๒) วิเคราะห์ผลกระทบ/สิ่งที่กระทบ (Impact) โครงการที่ดำเนินการใน เชิงปริมาณ (Quantitative)	๑๐	
๓. การประเมินผลการนาแผนพัฒนาท้องถิ่นสี่ปีไปปฏิบัติในเชิงคุณภาพ	๑) การประเมินประสิทธิผลของแผนพัฒนาในเชิงคุณภาพคือการนำเอา เทคนิคต่างๆ มาใช้เพื่อวัดว่าภารกิจ โครงการ กิจกรรม งาน ต่างๆ ที่ ดำเนินการในพื้นที่นั้นๆ ตรงต่อความต้องการของประชาชนหรือไม่ และเป็นไปตามอำนาจหน้าที่หรือไม่ ประชาชนพึงพอใจหรือไม่ สงของ วัสดุ ครุภัณฑ์ การดำเนินการต่างๆ มีสภาพหรือลักษณะ ถูกต้อง คงทน ถาวร สามารถใช้การได้ตามวัตถุประสงค์หรือไม่ ซึ่งเป็นไปตามหลักประสิทธิผล (Effectiveness) ผลการปฏิบัติราชการที่บรรลุวัตถุประสงค์และ เป้าหมายของแผนการปฏิบัติราชการตามที่ได้รับงบประมาณมา ดำเนินการ รวมถึงสามารถเทียบเคียงกับส่วนราชการหรือหน่วยงาน ๒) วิเคราะห์ผลกระทบ/สิ่งที่กระทบ (Impact) โครงการที่ดำเนินการใน เชิงคุณภาพ (Qualitative)	๑๐	
๔. แผนงาน และยุทธศาสตร์การพัฒนา	๑) วิเคราะห์แผนงาน งาน ที่เกิดจากด้านต่างๆ มีความสอดคล้องกับยุทธศาสตร์ขององค์กรปกครองส่วนท้องถิ่นในมิติต่างๆ จนนำไปสู่ การ จัด ทำ โครงการ พัฒนา ท้อง ถิ่น โดย ใช้ SWOT Analysis/Demand(Demand Analysis)/Global Demand/Trend หรือหลักการบูรณาการ (Integration) กับองค์กรปกครองส่วนท้องถิ่นที่มีพื้นที่ติดต่อกัน ๒) วิเคราะห์แผนงาน งาน ที่เกิดจากด้านต่างๆ ที่ สอดคล้องกับการแก้ไข ปัญหาความยากจน หลักประชารัฐ และหลักปรัชญาเศรษฐกิจพอเพียง และโดยเฉพาะเศรษฐกิจพอเพียงท้องถิ่น (ด้านการเกษตรและแหล่งน้ำ) (Local Sufficiency Economy Plan : LSEP)	๑๐	

ประเด็นการพิจารณา	รายละเอียดหลักเกณฑ์	คะแนนเต็ม	คะแนนที่ได้
<p>๕. โครงการพัฒนา</p> <p>๕.๑ ความชัดเจนของชื่อโครงการ</p>	<p>ควรประกอบด้วยข้อมูลดังนี้</p> <p>เป็นโครงการที่มีวัตถุประสงค์สนองต่อแผนยุทธศาสตร์การพัฒนาขององค์กรปกครองส่วนท้องถิ่นและดำเนินการเพื่อให้การพัฒนาบรรลุตาม วิสัยทัศน์ขององค์กรปกครองส่วนท้องถิ่นที่กำหนดไว้ ชื่อโครงการมีความ ชัดเจน มุ่งไปเรื่องใดเรื่องหนึ่ง อ่านแล้วเข้าใจได้ว่าจะ</p>	<p>๖๐ (๕)</p>	
<p>๕.๒ กำหนดวัตถุประสงค์ สอดคล้องกับโครงการ</p>	<p>มีวัตถุประสงค์ชัดเจน (clear objective) โครงการต้องกำหนดวัตถุประสงค์สอดคล้องกับความเป็นมาของโครงการ สอดคล้องกับหลักการ และเหตุผล วิธีการดำเนินงานต้องสอดคล้องกับวัตถุประสงค์ มีความ เป็นไปได้ชัดเจน มีลักษณะเฉพาะเจาะจง</p>	<p>(๕)</p>	
<p>๕.๓ เป้าหมาย (ผลผลิตของโครงการ) มีความชัดเจน นำไปสู่การตั้งงบประมาณได้ถูกต้อง</p>	<p>สภาพที่อยากให้เกิดขึ้นในอนาคตเป็นทิศทางที่ต้องไปให้ถึงเป้าหมายต้องชัดเจน สามารถระบุจำนวนเท่าไร กลุ่มเป้าหมายคืออะไร มีผลผลิตอย่างไร กลุ่มเป้าหมาย พื้นที่ดำเนินงาน และระยะเวลาดำเนินงาน อธิบายให้ชัดเจนว่าโครงการนี้จะทำที่ไหน เริ่มต้นในช่วงเวลาใดและจบลงเมื่อไร ใครคือกลุ่มเป้าหมายของโครงการ หากกลุ่มเป้าหมายมีหลาย กลุ่ม ให้บอกชัดเจนไปว่าใครคือกลุ่มเป้าหมายหลัก ใครคือกลุ่มเป้าหมายรอง</p>	<p>(๕)</p>	
<p>๕.๔ โครงการมีความสอดคล้องกับแผนยุทธศาสตร์ ๒๐ ปี</p>	<p>โครงการสอดคล้องกับ (๑) ความมั่นคง (๒) การสร้างความสามารถในการแข่งขัน (๓) การพัฒนาและเสริมสร้างศักยภาพคน (๔) การสร้าง โอกาสความเสมอภาคและเท่าเทียมกันทางสังคม (๕) การสร้างการ เติบโตบนคุณภาพชีวิตที่เป็นมิตรต่อสิ่งแวดล้อม (๖) การปรับสมดุลและ พัฒนาระบบการบริหารจัดการภาครัฐ เพื่อให้เกิดความมั่นคง มั่งคั่ง ยั่งยืน</p>	<p>(๕)</p>	
<p>๕.๕ เป้าหมาย (ผลผลิตของโครงการ) มีความสอดคล้องกับแผนพัฒนาเศรษฐกิจ และสังคมแห่งชาติ</p>	<p>โครงการมีความสอดคล้องกับแผนพัฒนาเศรษฐกิจและสังคมแห่งชาติ ฉบับที่ ๑๒ โดย (๑) ยึดหลักปรัชญาของเศรษฐกิจพอเพียง (๒) ยึดคน เป็นศูนย์กลางการพัฒนา (๓) ยึดวิสัยทัศน์ภายใต้ยุทธศาสตร์ชาติ ๒๐ ปี (๔) ยึดเป้าหมายอนาคตประเทศไทย ๒๕๗๔ (๕) ยึดหลักการนำไปสู่การ ปฏิบัติให้เกิดผลสมฤทธิ์อย่างจริงจังใน ๕ ปีที่ต่อยอดไปสู่ผลสมฤทธิ์ที่ เป็นเป้าหมายระยะยาว ภายใต้แนวทางการพัฒนา (๑) การยกระดับ ศักยภาพการแข่งขันและการหลุดพ้นกับดักรายได้ปานกลางสู่รายได้สูง (๒) การพัฒนาศักยภาพคนตามช่วงวัยและการปฏิรูประบบเพื่อสร้าง สังคมสูงวัยอย่างมีคุณภาพ (๓) การลดความเหลื่อมล้ำทางสังคม (๔) การรองรับการเชื่อมโยงภูมิภาคและความเป็นเมือง (๕) การสร้างความ เจริญเติบโตทางเศรษฐกิจและสังคมอย่างเป็นมิตรกับสิ่งแวดล้อม (๖) การบริหารราชการแผ่นดินที่มีประสิทธิภาพ</p>	<p>(๕)</p>	

ประเด็นการพิจารณา	รายละเอียดหลักเกณฑ์	คะแนนเต็ม	คะแนนที่ได้
๕.๖ โครงการมีความสอดคล้องกับ Thailand ๔.๐	โครงการมีลักษณะหรือสอดคล้องกับการปรับเปลี่ยนโครงสร้างเศรษฐกิจไปสู่ Value-Based Economy หรือเศรษฐกิจที่ขับเคลื่อนด้วยนวัตกรรม ทำน้อย ได้มาก เช่น (๑) เปลี่ยนจากการผลิตสินค้าโภคภัณฑ์ ไปสู่นำเข้าสินค้าเกษตร (๒) เปลี่ยนจากการขับเคลื่อนประเทศด้วย ภาคอุตสาหกรรม ไปสู่การขับเคลื่อนด้วยเทคโนโลยี ความคิดสร้างสรรค์ และนวัตกรรม (๓) เปลี่ยนจากการเน้นภาคการผลิตสินค้า ไปสู่การเน้น ภาคบริการมากขึ้น รวมถึงโครงการที่เพิ่มเติมด้วยวิทยาการ ความคิด สร้างสรรค์ นวัตกรรม วิทยาศาสตร์ เทคโนโลยี และการวิจัยและพัฒนา แล้วต่อยอดความได้เปรียบเชิงเปรียบเทียบ เช่น ด้านเกษตร เทคโนโลยีชีวภาพ สาธารณสุข วัฒนธรรม ฯลฯ	(๕)	
๕.๗ โครงการพัฒนา (ต่อ) ๕.๗ โครงการสอดคล้องกับยุทธศาสตร์จังหวัด	โครงการพัฒนาท้องถิ่นมีความสอดคล้องกับหัวระยะเวลาของแผนพัฒนาจังหวัดที่ได้กำหนดขึ้น เพื่อขับเคลื่อนการพัฒนาท้องถิ่น เสมือนหนึ่งการขับเคลื่อนการพัฒนาจังหวัด ซึ่งไม่สามารถแยกส่วนใด ส่วนหนึ่งออกจากกันได้นอกจากนี้โครงการพัฒนาท้องถิ่นต้องเป็น โครงการเชื่อมต่อหรือเดินทางไปด้วยกับยุทธศาสตร์จังหวัดที่ได้ กำหนดขึ้นที่เป็นปัจจุบัน	(๕)	
๕.๘ โครงการแก้ไขปัญหาความยากจนหรือการเสริมสร้างให้ประเทศชาติมั่นคง มั่งคั่ง ยั่งยืน ภายใต้หลักประชารัฐ	เป็นโครงการที่ดำเนินการภายใต้พื้นฐานความพอเพียงที่ประชาชนดำเนินการเองหรือร่วมดำเนินการ เป็นโครงการต่อยอดและขยายได้ เป็นโครงการที่ประชาชนต้องการเพื่อให้เกิดความยั่งยืน ซึ่งมีลักษณะที่ จะให้ท้องถิ่นมีความมั่นคง มั่งคั่ง ยั่งยืน เป็นท้องถิ่นที่พัฒนาแล้วด้วยการพัฒนาตามปรัชญาเศรษฐกิจพอเพียง และเศรษฐกิจพอเพียงท้องถิ่น (ด้านการเกษตรและแหล่งน้ำ) (LSEP)	(๕)	
๕.๙ งบประมาณ มีความสอดคล้องกับเป้าหมาย (ผลผลิตของโครงการ)	งบประมาณโครงการพัฒนาจะต้องคำนึงถึงหลักสำคัญ ๕ ประการในการจัดทำโครงการได้แก่ (๑) ความประหยัด (Economy) (๒) ความมีประสิทธิภาพ (Efficiency) (๓) ความมีประสิทธิภาพ (Effectiveness) (๔) ความยุติธรรม (Equity) (๕) ความโปร่งใส (Transparency)	(๕)	
๕.๑๐ มีการประมาณการราคาถูกต้องตามหลักวิธีการงบประมาณ	การประมาณการราคาเพื่อการพัฒนาต้องให้สอดคล้องกับโครงการ ถูกต้องตามหลักวิชาการทางช่าง หลักของราคากลาง ราคากลางท้องถิ่น มีความโปร่งใสในการกำหนดราคาและตรวจสอบได้ในเชิงประจักษ์ มีความคลาดเคลื่อนไม่มากกว่าหรือไม่ต่ำกว่าร้อยละห้าของการนำไปตั้ง งบประมาณรายจ่ายในข้อบัญญัติ/เทศบัญญัติ เงินสะสม หรือ รายจ่ายพัฒนาที่ปรากฏในรูปแบบอื่นๆ	(๕)	
๕.๑๑ มีการกำหนดตัวชี้วัด (KPI) และสอดคล้องกับวัตถุประสงค์ และผลที่คาดว่าจะได้รับ	มีการกำหนดดัชนีชี้วัดผลงาน (Key Performance Indicator : KPI) ที่สามารถวัดได้ (measurable) ใช้บอกประสิทธิผล (effectiveness) ใช้บอกประสิทธิภาพ (efficiency) ได้ เช่น การกำหนดความพึงพอใจ การกำหนดร้อยละ การกำหนดอันเกิดจากผลของวัตถุประสงค์ที่เกิดที่สิ่ง ที่ได้รับ (การคาดการณ์ คาดว่าจะได้รับ)	(๕)	

๕.๑๒ ผลที่คาดว่าจะได้รับ สอดคล้องกับวัตถุประสงค์	ผลที่ได้รับเป็นสิ่งที่เกิดขึ้นได้จริงจากการดำเนินการตามโครงการพัฒนาซึ่งสอดคล้องกับวัตถุประสงค์ที่ตั้งไว้ การได้ผลหรือผลที่เกิดขึ้นจะต้อง เท่ากับวัตถุประสงค์หรือมากกว่าวัตถุประสงค์ ซึ่งการเขียนวัตถุประสงค์ ควรคำนึงถึง (๑) ความเป็นไปได้และมีความเฉพาะเจาะจง ในการ ดำเนินงานตามโครงการ (๒) วัดและประเมินผลระดับของความสำเร็จได้ (๓) ระบุสิ่งที่ต้องการดำเนินงานอย่างชัดเจนและเฉพาะเจาะจงมากที่สุด และสามารถปฏิบัติได้ (๔) เป็นเหตุเป็นผล สอดคล้องกับความเป็นจริง (๕) ส่งผลต่อการบ่งบอกเวลาได้	(๕)	
รวมคะแนน		๑๐๐	

๗. การวัดผลในเชิงปริมาณและเชิงคุณภาพ

ข้อ ๓๐ (๕) ของระเบียบกระทรวงมหาดไทยว่าด้วยการจัดทำแผนพัฒนาขององค์กรปกครองส่วนท้องถิ่น พ.ศ. ๒๕๔๘ ฉบับที่ ๒ พ.ศ. ๒๕๕๙ กำหนดว่า ผู้บริหารท้องถิ่นเสนอผลการติดตามและประเมินผลต่อสภา ท้องถิ่น และคณะกรรมการพัฒนาท้องถิ่น พร้อมทั้งประกาศผลการติดตามและประเมินผลแผนพัฒนาให้ประชาชน ในท้องถิ่นทราบในที่เปิดเผยภายในสิบห้าวันนับแต่วันที่ผู้บริหารท้องถิ่นเสนอผลการติดตามและประเมินผลดังกล่าว และต้องปิดประกาศโดยเปิดเผยไม่น้อยกว่าสามสิบวัน โดยอย่างน้อยปีละสองครั้งภายในเดือนเมษายนและภายใน เดือนตุลาคมของทุกปี และ ข้อ ๒๙ (๓) กำหนดว่า ให้องค์กรปกครองส่วนท้องถิ่นรายงานผลและเสนอความเห็นซึ่ง ได้จากการติดตามและประเมินผลแผนพัฒนาต่อผู้บริหารท้องถิ่น เพื่อให้ผู้บริหารท้องถิ่นเสนอต่อสภาท้องถิ่น และ คณะกรรมการพัฒนาท้องถิ่น พร้อมทั้งประกาศผลการติดตามและประเมินผลแผนพัฒนาให้ประชาชนในท้องถิ่น ทราบในที่เปิดเผยภายในสิบห้าวัน นับแต่วันรายงานผลและเสนอความเห็นดังกล่าวและต้องปิดประกาศไว้เป็น ระยะเวลาไม่น้อยกว่าสามสิบวัน โดยอย่างน้อยปีละสองครั้งภายในเดือนเมษายนและภายในเดือนตุลาคมของทุกปี โดยใช้รูปแบบเชิงพรรณนา ซึ่งสามารถแสดงได้ทั้งการอธิบายเชิงสถิติ รูปภาพ กราฟ ข้อมูลต่าง ๆ จาก

๗.๑ ใช้แบบสำหรับการติดตามและประเมินผลเชิงปริมาณและคุณภาพ

(๑) แบบตัวบ่งชี้การปฏิบัติงาน (Performance Indicators)

(๒) แบบบัตรคะแนน (Scorecard Model) แบบบัตรคะแนน หรือ Scorecard Model ของ

Kaplan & Norton

(๓) แบบมุ่งวัดผลสัมฤทธิ์ (Result Framework Model (RF))

(๔) แบบเชิงเหตุผล (Logical Model) ตัวแบบเชิงเหตุผล หรือ Logical Model

(๕) แบบวัดกระบวนการปฏิบัติงาน (Process Performance Measurement System

(PPMS)) ระบบการวัดกระบวนการปฏิบัติงานหรือ PPMS

(๖) แบบการประเมินโดยใช้วิธีการแก้ปัญหาหรือเรียนรู้จากปัญหาที่เกิดขึ้นหรือ Problem-

Solving Method

(๗) แบบการประเมินแบบมีส่วนร่วม (Participatory Methods)

(๘) แบบการประเมินผลกระทบ (Impact Evaluation)

(๙) แบบการประเมินความเสี่ยง (Risk Assessment Model)

(๑๐) แบบการประเมินตนเอง (Self-assessment Model) และ

(๑๑) แบบอื่น ๆ ที่องค์กรปกครองส่วนท้องถิ่นกำหนดขึ้น ทั้งนี้ต้องอยู่ภายใต้กรอบตามข้อ

(๑)-(๑๐) หรือเป็นแบบผสมก็ได้

๗.๒ เชิงปริมาณ (Quantity) คุณภาพ (Quality) ผลที่ได้จริง ๆ คืออะไร ค่าใช้จ่าย (Cost) เวลา (Time) เป็นไปตามที่กำหนดไว้หรือไม่

๗.๓ ประชาชนได้ประโยชน์อย่างไรหรือราชการได้ประโยชน์อย่างไร

๗.๔ วัดผลนั้นได้จริงหรือไม่ หรือวัดได้เท่าไร (Key Performance Indicators : KPIs)

๗.๕ ผลกระทบ (Impact)